

TEXT REFÓS POUM 2018



CATÀLEG DE BÈNS PROTEGITS

AJUNTAMENT DE PIERA

T.5



CATÀLEG DE BÉNS PROTEGITS

DISPOSICIONS GENERALS

Objecte

D'acord amb l'art. 59 del Text refós de la Llei d'urbanisme consolidat amb les modificacions introduïdes per la Llei 3/2012, del 22 de febrer, de modificació del Text refós aprovat pel Decret legislatiu 1/2010, de 3 d'agost, i per la Llei 7/2011, del 27 de juliol, de mesures fiscals i financeres (en endavant TRLUC), el CBP és d'obligada inclusió dins la documentació del Pla d'ordenació urbanística municipal (en endavant POUM). Aquest Catàleg haurà de tenir en compte les determinacions de la Llei 9/1993 de patrimoni cultural català (en endavant LPCC).

El CBP és un document normatiu que permet a l'ajuntament protegir el patrimoni més significatiu del municipi. A través de fitxes individualitzades identifica els conjunts i els elements patrimonials rellevants, i estableix el nivell de protecció al qual estan subjectes, determinant el tipus d'intervencions o actuacions possibles d'acord amb el contingut normatiu del pla, per tal de garantir la preservació dels valors i de les formes tradicionals d'ocupació humana del sòl.

Marc legal i Urbanístic

Aquest CBP és redactat de conformitat amb la legislació següent:

- Decret Legislatiu 1/2010, de 3 d'agost, pel qual s'aprova el Text Refós de la Llei d'Urbanisme, en endavant TRLUC, modificat per la Llei 3/2012, del 22 de febrer.
- Decret 305/2006, de 18 de juliol, pel qual s'aprova el Reglament de la Llei d'Urbanisme, en endavant RLUC.
- Reial Decret Legislatiu 7/2015, de 30 de octubre, pel qual s'aprova el Text Refós de la Llei del Sòl i Rehabilitació Urbana (TRLSiRU).
- La Llei 9/1993, de 30 de setembre, del Patrimoni Cultural Català (LPCC).
- El Decret 78/2002, de 5 de març, del Reglament de Protecció del Patrimoni Arqueològic i Paleontològic de Catalunya (RPPAPC).
- Decret 276/2005, de 27 de desembre, de les comissions territorials del patrimoni cultural.
- Decret 35/2010, de 9 de març, de segona modificació del Decret 276/2005, de 27 de desembre, de les comissions territorials del patrimoni cultural i de creació de la Comissió Territorial del Patrimoni Cultural de la Ciutat de Barcelona.

Tipologia de Béns

El Catàleg de Béns Protegits inclou els béns immobles existents en el territori que comprèn el pla urbanístic, que formen part del patrimoni català cultural i/o natural i paisatgístic. Els béns mobles, no són objecte de catàleg urbanístic d'acord amb el contingut de l'article 75.1 RLUC. Els béns del catàleg, segons la seva naturalesa i el tipus de valors associats, es poden classificar en les tipologies següents:



- BÉNS ARQUEOLÒGICS – PALEONTOLÒGICS

El patrimoni paleontològic està format per aquelles zones on poden haver-hi elements fòssils no relacionats amb l'ésser humà ni amb els seus orígens o antecedents, que permeten l'estudi del desenvolupament de la vida vegetal i animal.

El patrimoni arqueològic, el configuren el conjunt de jaciments o àrees (en subsòl, sòl i vol) que poden servir per al coneixement de la història o la cultura de l'indret, sempre que per obtenir aquest coneixement calgui estudiar-los amb metodologia arqueològica.

Així constitueixen patrimoni arqueològic i paleontològic:

- Els jaciments: elements que es conserven in situ i presenten interès arqueològic: estructures constructives positives o negatives evidents, concentració de Béns, etc.
- Els espais de protecció arqueològica: àrees en les quals o bé per evidències materials, o per antecedents històrics o per altres indicis documentats, es pensa que poden existir restes arqueològiques o paleontològiques. Tenen una protecció transitòria.
- Les àrees d'expectativa arqueològica: zones on s'han produït troballes aïllades i superficials, que no proporcionen la suficient informació per situar el jaciment possible. En aquestes zones, prèviament a la concessió de llicència d'obres, s'haurien de realitzar sondeigs i prospeccions arqueològiques d'acord amb el Servei d'Arqueologia de la Direcció General del Patrimoni Cultural, per tal de confirmar l'existència del jaciment. Poden tenir aprofitament privat sempre i quan no hi hagi restes arqueològiques.
- Les zones paleontològiques: llocs on hi ha vestigis fossilitzats (fòssils (esquelets, closques, impressions de plantes, etc.), petjades, fems fossilitzats, etc.), que constitueixen una unitat coherent i amb entitat pròpia, encara que cadascun individualment no tingui valors rellevants.
A més de les dues anteriors, existeixen també altres tipologies, que no són objecte del present catàleg que caldrà complementar en el futur.

- BÉNS ARQUITECTÒNICS

Configuren el patrimoni arquitectònic català els elements o conjunts amb valor cultural, històric o identitari dels municipis, com:

- Monuments arquitectònics historicoartístics declarats i fortificacions.
- Conjunts: conjunts històrics, barris, carrers, cementiris, cases, etc.
- Edificis i construccions: esglésies, monestirs, edificis històrics, etc.
- Elements: creus de terme, escuts, pedres heràldiques, etc.
- Fragments: una portalada, una tanca, una tribuna, un relleu, una pintura mural a una façana, etc.
- Obra civil: camins, ponts, vies de comunicació, obres d'abastament d'aigua, electricitat, etc.
- Estructures urbanes
- Arquitectura popular: és la manifestació material en què es barregen factors econòmics, socials, culturals, etc. En conseqüència és un dels elements que més contribueix a potenciar les senyes d'identitat d'un territori.



- BÉNS NATURALS

Pel que fa als Béns naturals i ambientals paisatgístics, són àrees, entorns i elements puntuals, que tenen valor ecològic i mediambiental (ex.: boscos, miradors, cingleres, abrics, jardins històrics, fonts naturals, arbres monumentals)

Classificació dels Béns protegits

Els Béns catalogats pel present Pla General són aquells que mereixen ésser recollits documentalment. Per llur nivell i qualitat, segons els objectius de protecció mereixen ésser protegits, conservats, investigats i gestionats, segons el nivell de protecció:

- BCIN (Béns Culturals d'Interès Nacional):
Els béns que ja tenen aquesta consideració, segons el que disposa la Llei 9/1993 del patrimoni cultural català i aquells que l'obtinguin en el futur. L'ur protecció és la derivada estrictament de la legislació esmentada.
- EPA (Espais de Protecció Arqueològica):
Els béns que ja tenen aquesta consideració, segons el que disposa la Llei 9/1993 del patrimoni cultural català i aquells que l'obtinguin en el futur. L'ur protecció és la derivada estrictament de la legislació esmentada.
- BCIL (Béns Culturals d'Interès Local):
Els béns que el planejament, recollint l'estat de coneixement i de recerca dels treballs informatius, determina com a elements de protecció.
- BPU:
Béns i/o conjunts, el valor dels quals resideix principalment en la configuració del paisatge urbà, rural, natural o paisatgístic de notable valor ambiental.

Relació del Béns

BÉNS ARQUEOLÒGICS I PALEONTOLÒGICS



| EPA | Denominació | Tipologia | Protecció |
|------------|---|---|------------------|
| JA1 | Castell de Piera | Vestigis d'assentament ibèric | Integral |
| JA2 | Cova de la Ventosa | Enterrament calcolític | Integral |
| JA3 | Pla del Cementiri | Sitges | Integral |
| JA4 | Can Borràs | Vestigis d'assentament ibèric | Integral |
| JA5 | Mas Bonans | Vestigis d'assentament ibèric | Integral |
| JA6 | Necròpolis prop del celler del Vendrell | Necròpolis medieval | Integral |
| JA7 | Tombes a La Coma | Funerària S.XI-XIV dC. | Integral |
| JA8 | Can Claramunt | Lloc o centre de producció i explotació | Integral |
| JA9 | Cruïlla del camí de la depuradora | Lloc d'habitació sense estructures | Integral |
| JA10 | Torrent de La Fortesa | Cova natural d'enterrament - inhumació | Integral |

BÉNS ARQUITECTÒNICS

| BCIN | Denominació | Tipologia | Protecció |
|-------------|----------------------------------|--------------------|------------------|
| E3.1 | Castell de Fontanet (o de Piera) | Castell, defensiu. | Nivell A |
| E3.2 | Castell de Freixe | Castell, defensiu. | Nivell A |
| E3.3 | Castell i Torre de la Ventosa | Castell, defensiu. | Nivell A |



| BCIL | Denominació | Tipologia | Protecció |
|-------------|---|----------------------------------|------------------|
| E1.1 | Santa Creu de Creixà | Romànic - Barroc | Nivell B |
| E1.2 | Capella de Sant Nicolau del Tretze o del Freixe | Capella romànica | Nivell A |
| E1.3 | Església de Sant Jaume | Església | Nivell B |
| E1.4 | Capella de Santa Magdalena de l'Estela | Capella | Nivell B |
| E1.5 | Capella d'en Josep Aguilera | Església modernista | Nivell B |
| E1.6 | Ermита de la Mare de Deu de Mas Bonans | Ermита 1956 | Nivell B |
| E1.7 | Església de Santa Maria de la Fortesa | Església 1961 | Nivell C |
| E1.8 | Església de Sant Sebastià del Badorc | Església 1966 | Nivell C |
| E1.10 | Església parroquial de santa Maria de Piera | Església parroquial | Nivell B |
| E1.11 | Capella de Sant Sebastià | Capella urbana entre mitgeres | Nivell C |
| BCIL | Denominació | Direcció | Protecció |
| E2.1 | Casa de les voltes, arcades i safareig | C/ Nostra Senyora de la Salut, 1 | Nivell B |
| E2.2 | Can Borrull | C/ Nostra Senyora de la Salut, 6 | Nivell B |
| E2.3 | Ca la Pentinadora | C/ del Sol, 13 | Nivell B |
| E2.4 | Cal Vendrell | Plaça Catalunya, 6 | Nivell B |
| E2.5 | Arcada al carrer del Canigó | C/ Canigó, C/ de la Plaça | Nivell B |
| E2.6 | Portal d'en Romanyà | Plaça Catalunya | Nivell B |
| E2.7 | Plaça de Joan Orpí | Plaça de Joan Orpí | Nivell B |
| E2.8 | Plaça de Joan Orpí, 2 | Plaça de Joan Orpí, 2 | Nivell B |
| E2.9 | Plaça de Joan Orpí, 4 | Plaça de Joan Orpí, 4 | Nivell B |
| E2.10 | Plaça de Joan Orpí, 3 | Plaça de Joan Orpí, 3 | Nivell B |
| E2.11 | Foment de Piera | C/ de la Plaça, 19 | Nivell B |
| E2.12 | Cal Gareny | C/ de la Plaça, 16-18 | Nivell B |
| E2.13 | C/ de la Plaça, 20-24 | C/ de la Plaça, 20-24 | Nivell B |
| E2.14 | Cal Gelonch | C/ de Jaume Fons, 2 | Nivell B |
| E2.15 | Casa Sastre | C/ Jaume Fons, 36 | Nivell A |
| E2.16 | Cal Sagristà | C/ de la Plaça, 27 | Nivell B |
| E2.17 | Cal Metge Vidal | C/Doctor Carles, 2 | Nivell B |
| E2.18 | C/ Doctor Carles, 8 | C/ Doctor Carles, 8 | Nivell B |
| E2.19 | Cal Martí de l'Estany | C/ Doctor Carles, 10-12 | Nivell B |
| E2.20 | Cal Flo (Cal Facundo) | C/ Doctor Carles, 9 | Nivell B |
| E2.21 | Cal Torres | C/ Doctor Carles, 34 | Nivell B |
| E2.22 | Cal Víctor Riu i Cal Freixedas | C/ Sant Bonifaci, 16-18 | Nivell B |
| E2.23 | Cal Sanahuja | C/ Sant Bonifaci, 50 | Nivell B |
| E2.24 | Ca l'Americano o Casa Casanoves | C/ Sant Bonifaci, 54 | Nivell B |
| E2.25 | C/ Sant Cristòfol, 4 | C/ Sant Cristòfol, 4 | Nivell B |
| E2.26 | Cal Pepus de la Llorença | C/ Folch i Torres, 1 | Nivell B |
| E2.27 | C/ Sant Cristòfol cantonada 11 set. | C/ Sant Cristòfol, 36 | Nivell B |



| | | | |
|-------|----------------------------|------------------------------------|------------------|
| E2.28 | Torre Vídua Sabater | Av. de Barcelona, 26 | Nivell B |
| E2.29 | Casa Rovira | Carrer de l'Estació, 1 | Nivell B |
| E2.30 | Casa Canals | Carrer de Ricard Canals, 5-7 | Nivell B |
| E2.31 | La Bòbila | Carrer de Ricard Canals, 4 | Nivell B |
| E2.32 | Residència Meritxell | C/ Doctor Carles, 40 | Nivell B |
| E2.33 | Cal Salvat | C/ del Raval, 17 | Nivell B |
| | Nom | Situació | Protecció |
| E4.1 | Ca l'Arcís | Can Bou | Nivell B |
| E4.2 | Can Sardà | Sant Jaume Sesoliveres | Nivell A |
| E4.3 | Hostal de Can Bonastre | Can Bonastre al costat de la Ctra. | Nivell B |
| E4.4 | Ca l'Isidret | Piera | Nivell B |
| E4.5 | Can Jana | Piera | Nivell B |
| E4.6 | Mas el Portell | El Portell | Nivell C |
| E4.7 | Masia de Can Canals | Can Canals | Nivell C |
| E4.8 | Can Musarro | Barri de La Venta | Nivell C |
| E4.9 | Cal Casals | Piera | Nivell C |
| E4.10 | Can Martí | Actualment és el bar de Can Martí | Nivell C |
| E4.11 | Ca la Tuies | Can Martí | Nivell C |
| E4.12 | Casa ca n'Aguilera | Ca n' Aguilera | Nivell B |
| | Nom | Situació | Protecció |
| E5.1 | Molí fariner de La Ventosa | Riera de Piera | Nivell C |



| | Nom | Situació | Protecció |
|-----|---|---|------------------|
| M1 | Ca l'Alcalde - Maset Nou Maset del Ros | Ctra. BV-224 PK8 | Nivell B |
| M2 | Can Bonans o Ca l'Orpí | Ctra. Capellades-Piera | Nivell B |
| M3 | Can Bonastre de Mas Pujó | Ctra. B-224 K.M. 12 | Nivell B |
| M4 | La Casa Blanca | A 1,5 Km del final de la urbanització Can Bou | Nivell B |
| M5 | Can Ferrer del Coll | La Pineda de Can Ferrer | Nivell B |
| M6 | Can Flaquer | A 1 Km. d'Hostalets direcció Can Mas | Nivell B |
| M7 | Can Fontanellas | Prop de Ca n'Aguiler | Nivell B |
| M8 | Mas Marquet | A 200 m. de la Ctra. de Piera als Hostalets | Nivell B |
| M9 | Masia La Venta | Entre Piera i Can Mussarro | Nivell B |
| M10 | Caves Pagès Entrena, Ca l'Esquerrà | A 1,8 Km de St. Jaume | Nivell B |
| M11 | Fàbrica de Cal Romeu | Pineda del Badorc | Nivell B |
| M12 | Can Debot (Capellans-Colomer-Argençola) | De Piera a La Venta-Can Musarro | Nivell B |
| M13 | Can Farran | Camí Can Masana | Nivell B |
| M14 | Masies del Freixe | Entre El Bedorc i Sant Jaume Sesoliveres | Nivell B |
| M15 | Mas Valencià | Camí de Can Bou | Nivell B |
| M16 | Cal Sisó | De Can Bonastre al camí de Can Creixell | Nivell B |
| M17 | Cal Creixell o Creixell de la Torre | De Can Bonastre al camí de Can Creixell | Nivell B |
| M18 | Masia ca l'Almirall | Entre Sant Jaume i la Fortesa | Nivell B |
| M19 | Ca n'Amat del Samuntà/Cal Lari | Camí del Prat | Nivell B |
| M20 | Can Borràs | Entre El Bedorc i Sant Jaume Sesoliveres | Nivell B |
| M21 | Corral del Mas | Al costat del barri de La Grua | Nivell B |
| M22 | Masia de la Costa | Ctra. del Bedorc | Nivell B |
| M23 | Can Ferrer de la Vall | Proper a Can Claramunt | Nivell B |
| M24 | Can Ferriol | Ctra. B-224 de Capellades a Martorell | Nivell B |
| M25 | Mas Figueras "La Guapa" | Carrer de Can Canals | Nivell B |
| M26 | Can Francesc-Maset de Graells | Ctra. Vella de la Fortesa | Nivell B |
| M27 | Cal Marcelino-Cal Nicolauet | De Can Bou a la Casablanca | Nivell B |
| M28 | Cal Marrugat | Ctra. BV-2242 des de la Fortesa | Nivell B |
| M29 | Can Patomàs / Caves | Ctra. Vella de la Fortesa | Nivell B |
| M30 | Les Planes | Can Bou | Nivell B |
| M31 | Can Ribas | Camí de Can Bou | Nivell B |
| M32 | Cal Sagristà | Ctra. de Piera a ca n'Aguilera | Nivell B |
| M33 | La Torre de Valencià | Camí de Can Creixell, des de Can Bonastre | Nivell B |
| M34 | Santa Creu de Baix | Camí Vell de Sant Sadurní a la Fortesa | Nivell B |
| M35 | Cal Selva | Camí de Can Selva, des de la BV-2242 | Nivell B |
| M36 | Casa Gran Can Soteras | De Piera als Hostalets de Pierola | Nivell B |
| M37 | Can Xaus | Camí de Piera a Castellolí | Nivell B |
| M39 | Torre Vermella | Camí de Piera a Castellolí | Nivell B |



BÉNS NATURALS



| BPU | Denominació | Tipologia | Protecció |
|------------|---|--------------------------------|------------------|
| PV1 | La Pineda (El Bedorc) | Espai natural | Nivell B |
| PV2 | Les Flandes | Formació geològica | Nivell B |
| PV3 | La Foradada (Can Mata de la Clota) | Formació geològica | Nivell B |
| PV4 | Castell de Fang, Torrent de la Guineu | Formació geològica | Nivell B |
| BPU | Denominació | Coordenades UTM31N ED50 | Protecció |
| F1 | Font del Canyar del Bedorc | UTMX 393523 UTM Y 4594816 | Nivell B |
| F2 | Font del Canyar, Piera | UTMX 395723 UTM Y 4597332 | Nivell B |
| F3 | Font de Can Pere Valls | UTMX 397142 UTM Y 4597145 | Nivell B |
| F4 | Font de Can Flaquer | UTMX 397740 UTM Y 4597740 | Nivell B |
| F5 | Font del Prat | UTMX 395215 UTM Y 4597783 | Nivell B |
| F6 | Font del Rossinyol | UTMX 395265 UTM Y 4597884 | Nivell B |
| F7 | Font d'en Sala | UTMX 394230 UTM Y 4602500 | Nivell C |
| F8 | Font de la Magnòlia | UTMX 395590 UTM Y 4599375 | Nivell C |
| F9 | Font del Trull | UTMX 396860 UTM Y 4590190 | Nivell C |
| F10 | Font de cal Poch | UTMX 396900 UTM Y 4589900 | Nivell C |
| F11 | Font del Llorer | UTMX 397080 UTM Y 4589650 | Nivell C |
| F12 | Font de Santa Creu | UTMX 397700 UTM Y 4590800 | Nivell C |
| F13 | Font del Capçut | UTMX 397700 UTM Y 4589840 | Nivell C |
| F14 | Deus de cal Francesc | UTMX 396750 UTM Y 4590700 | Nivell C |
| F15 | Font del Pi (de la Fortesa) | UTMX 396900 UTM Y 4589750 | Nivell C |
| F16 | Font de l'Aigüerol | UTMX 395980 UTM Y 4591810 | Nivell C |
| F17 | Font de la Roda | UTMX 395898 UTM Y 4592040 | Nivell C |
| F18 | Font del Freixe | UTMX 394910 UTM Y 4593100 | Nivell C |
| F19 | Font de Can Selva | UTMX 394420 UTM Y 4593540 | Nivell C |
| F20 | Font del Climent | UTMX 393825 UTM Y 4594225 | Nivell C |
| F21 | Font del Negus | UTMX396802 UTM Y 4589652 | Nivell C |
| F22 | Font de Can Parellada | UTMX 393382 UTM Y 4594920 | Nivell C |
| F23 | Font de la Pineda (La Verneda) | UTMX 392715 UTM Y 4595220 | Nivell C |
| F24 | Font del Taronger | UTMX 392740 UTM Y 4595460 | Nivell C |
| F25 | Font de Can Ferrer del Coll (Carreters) | UTMX 392500 UTM Y 4595525 | Nivell C |
| F26 | Font de Morera | UTMX 393530 UTM Y 4596760 | Nivell C |
| F27 | Font dels Degollats de Can Mata | UTMX 393680 UTM Y 4595350 | Nivell C |
| F28 | Font de la Ventosa | UTMX 394140 UTM Y 4595820 | Nivell C |
| F29 | Font de la Resclosa | UTMX 394690 UTM Y 4596600 | Nivell C |
| F30 | Font del Cadiraire | UTMX 394870 UTM Y 4596365 | Nivell C |




| | | | |
|-----|---|---------------------------|-----------------|
| F31 | Font de la Guixana | UTMX 394800 UTMY 4597465 | Nivell C |
| F32 | Font del Ventosa (Gumersindo) | UTMX 395500 UTMY 4594810 | Nivell C |
| F33 | Font de Can Ferrer de la Vall | UTMX 396150 UTMY 4595200 | Nivell C |
| F34 | Font de Can Bou | UTMX 396450 UTMY 4594075 | Nivell C |
| F35 | Font del Xarot | UTMX 397325 UTMY 4593850 | Nivell C |
| F36 | Font de Casa Blanca | UTMX 396620 UTMY 4592300 | Nivell C |
| F37 | Font de Can Ribas | UTMX 397000 UTMY 4595400 | Nivell C |
| F38 | Font de l'hort de Can Creixell | UTMX 397450 UTMY 4594720 | Nivell C |
| F39 | Font de l'hort de la Torre | UTMX 397625 UTMY 4593850 | Nivell C |
| F40 | Font de Sant Josep (Les Flandes) | UTMX 394500 UTMY 4597880 | Nivell C |
| F41 | Font de Mas Bonans | UTMX 394160 UTMY 4598630 | Nivell C |
| F42 | Font del Ferrer | UTMX 393450 UTMY 4598020 | Nivell C |
| F43 | Font de la Senyora | UTMX 393220 UTMY 4599560 | Nivell C |
| F44 | Font de Can Ferriol | UTMX 393670 UTMY 4599600 | Nivell C |
| F45 | Font del Saco (del Mosquit) | UTMX 393980 UTMY 4600900 | Nivell C |
| F46 | Font del Becu | UTMX 393800 UTMY 4600870 | Nivell C |
| F47 | Font de Mas Figueras | UTMX 398050 UTMY 4592730 | Nivell C |
| F48 | Font del Portell | UTMX 399260 UTMY 4591600 | Nivell C |
| F49 | Font de l'Abat (i de l'hort de C.Fontanellas) | UTMX 395600 UTMY 4599500 | Nivell C |
| F50 | Font de Can Capellans (Can Debot) | UTMX 395475 UTMY 4598875 | Nivell C |
| F51 | Font de Can Sagristà (masia) | UTMX 395290 UTMY 4599930 | Nivell C |
| F52 | Font de la Teula | UTMX 394200 UTMY 4602620 | Nivell C |
| F53 | Font Freda | UTMX 393470 UTMY 4603630 | Nivell C |
| F54 | Font Xapitè | UTMX 393890 UTMY 4602790 | Nivell C |
| F55 | Font can Xaus (torrent) | UTMX 393760 UTMY 4603840 | Nivell C |
| F56 | Font can Xaus (masia) | UTMX 393940 UTMY 4604150 | Nivell C |
| F57 | Mina del Sopes | UTMX 393500 UTMY 402400 | Nivell C |
| F58 | Font del Xucla | UTMX 394520 UTMY 4603110 | Nivell C |
| F59 | Font del Talegre | UTMX 395250 UTMY 4602600 | Nivell C |
| F60 | Font del Forn | UTMX 394500 UTMY 4602750 | Nivell C |
| F61 | Font del Peret | UTMX 394560 UTMY 4603320 | Nivell C |
| F62 | Font de la Roqueta | UTMX 395040 UTMY 4597230 | Nivell C |
| F63 | Font Mar de l'aigua (desapareguda) | UTMX 395200 UTMY 4597562 | Nivell C |
| F64 | Font Fresca | UTMX 396115 UTMY 4597260 | Nivell C |
| F65 | Font de la Magnòlia d'en Frexedes | UTMX 395590 UTMY 4597330 | Nivell C |
| F66 | Font de cal Jana | UTMX 395300 UTMY 4597430 | Nivell C |
| F67 | Font Nova | UTMX 395720 UTMY 4597540 | Nivell C |
| F68 | Font can Mas | UTMX 394200 UTMY 4597286 | Nivell C |
| F69 | Font de ca l'Almirall | UTMX 395827, UTMY 4590544 | Nivell C |



CATÀLEG DE BÉNS PROTEGITS DEL MUNICIPI DE PIERA

| | | | |
|---|--|---|---|
|  | <p>Núm.: JA1 Nom: Restes arqueològiques, castell de Piera Municipi: Piera Nucli o indret: Castell de Piera</p> | <p>UTM ED 50 X: 395048 UTM ETRS 89 X: 394953 Dades cadastrals: Qualificació de sòl: Sòl urbà Categoria: EPA Entorn de la protecció</p>  | <p>UTM ED 50 Y: 4596979 UTM ETRS89 Y: 4596774</p> |
|---|--|---|---|

ELEMENTS D'IDENTIFICACIÓ GRÀFICA I FOTOGRÀFICA

| | |
|---|---|
| <p>Ortofotomapa</p>  | <p>Mapa</p>  |
|---|---|

Document de Text Refós POUM 2017

DESCRIPCIÓ DEL BÉ

Descripció volumètrica i de l'entorn paisatgístic (tipologia i entorn actual):

En el seu recinte, segons algunes informacions no contrastades, existia un " poblal ibèric". A la carta arqueològica del 1945 s'assenyala que "en el castillo han sido señalados vestigios de procedencia romana". Cal posar en dubte aquestes informacions, tant per la seva imprecisió com per la manca de troballes concretes realitzades.

S'han fet troballes paleontològiques en les terrasses al sud del castell, documentades al llibre "Història de Piera"

Protecció legal: EPA



Accessibilitat: Bona

GRAU DE PROTECCIÓ


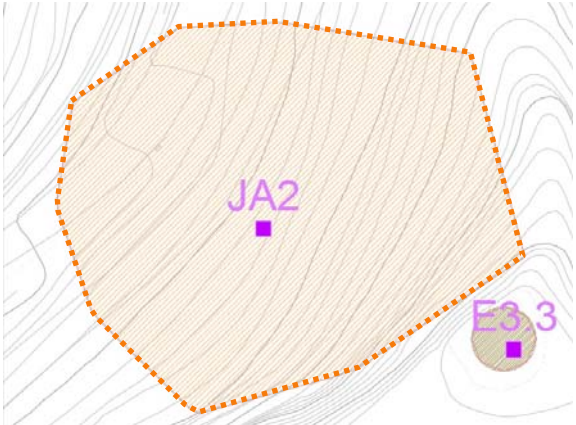
El grau de protecció és integral.

Existència d'un poblal Ibèric.

CATÀLEG DE BÉNS PROTEGITS DEL MUNICIPI DE PIERA

| | | |
|---|---|---|
|  | <p>Núm.: JA2 Nom: Cova de la Ventosa, enterrament Calcolític Municipi: Piera Nucli o indret: Cova de la Ventosa</p> | <p>UTM ED 50 X: 394176 UTM ETRS 89 X: 394081 Dades cadastrals: 4354022CF9945S Qualificació de sòl: Sòl no urbanitzable Categoria: EPA Entorn de la protecció</p>  |
|---|---|---|

ELEMENTS D'IDENTIFICACIÓ GRÀFICA I FOTOGRÀFICA

| | |
|---|---|
| <p>Ortofotomapa</p>  | <p>Mapa</p>  |
|---|---|

Document de Text Refós POUM 2017

PLA D'ORDENACIÓ URBANÍSTICA MUNICIPAL DE PIERA
Ajuntament de la Vila de Piera
CATÀLEG DE BÉNS PROTEGITS

DESCRIPCIÓ DEL BÉ

Descripció volumètrica i de l'entorn paisatgístic (tipologia i entorn actual):

Cava natural de petites dimensions (5 per 2 metres i una alçada d'uns 0,75 metres), situada sobre la muralla nord-occidental del Castell de la Ventosa. L'any 1970 fou excavada i s'hi localitzà un enterrament humà doble prehistòric, amb aixovar funerari de terrissa. La seva cronologia fou fixada en l'Eneolític o els inicis de l'Edat del Bronze.



Protecció legal: EPA

Accessibilitat:



GRAU DE PROTECCIÓ

El grau de protecció és integral.
Localització d'un enterrament humà doble prehistòric.

CATÀLEG DE BÉNS PROTEGITS DEL MUNICIPI DE PIERA

| | | |
|---|---|---|
|  | <p>Núm.: JA3 Nom: Pla del Cementiri Municipi: Piera Nucli o indret: Camí del cementiri Època: XI-XII</p> | <p>UTM ED 50 X: 394928 UTM ETRS 89 X: 394833 Dades cadastrals: 08160A01300011 Qualificació de sòl: Sòl no urbanitzable Categoria: EPA Entorn de la protecció</p>  |
|---|---|---|

ELEMENTS D'IDENTIFICACIÓ GRÀFICA I FOTOGRÀFICA

| | |
|---|---|
| <p>Ortofotomapa</p>  | <p>Mapa</p>  |
|---|---|

Document de Text Refós POUM 2017

DESCRIPCIÓ DEL BÉ

Descripció volumètrica i de l'entorn paisatgístic (tipologia i entorn actual):

Concentració de sitges situada mà dreta del camí que porta des del nucli de població de Piera fins al cementiri. L'ampliació realitzada d'aquest camí, fa uns anys va seccionar una sèrie de 5 o 6 sitges excavades en el subsòl, de formes ovals i reomplertes de terres, cendres, ossos d'animals i fragments de terrissa medieval. Segurament devien formar part d'un assentament proper als s. XI-XII.

Les conclusions de l'estudi realitzat per "ÀTICS", referenciat a la bibliografia, parlen de fins a 40 estructures de fosses amb funció de sitges, i altres estructures de major dimensió d'habitat, estructures de combustió i un enterrament, amb una dotació aproximada dels segles X-XI.

Protecció legal: EPA

Accessibilitat: Bona

GRAU DE PROTECCIÓ



El grau de protecció és integral.

Possible assentament proper als segles XI-XII.



NOTÍCIES HISTÒRIQUES

S'ha realitzat una intervenció arqueològica preventiva, ja que l'àrea resulta afectada pel projecte de la variant de la carretera B-224. (l'estudi l'ha realitzat amb data de juny de 2004 l'empresa ÀTICS, sota la supervisió de Joan Piera i Sancerni).

CATÀLEG DE BÉNS PROTEGITS DEL MUNICIPI DE PIERA

| | | |
|---|---|---|
|  | <p>Núm.: JA4 Nom: Vestigis d'assentament ibèric. Can Borràs Municipi: Piera Nucli o indret: Can Borràs Època: IV-II aC</p> | <p>UTM ED 50 X: 394416 UTM ETRS 89 X: 394321 Dades cadastrals: 08160A01300107 Qualificació de sòl: Sòl no urbanitzable Categoria: EPA Entorn de la protecció</p>  |
|---|---|---|

ELEMENTS D'IDENTIFICACIÓ GRÀFICA I FOTOGRÀFICA

| | |
|---|---|
| <p>Ortofotomapa</p>  | <p>Mapa</p>  |
|---|---|

Document de Text Refós POUM 2017

DESCRIPCIÓ DEL BÉ

Descripció volumètrica i de l'entorn paisatgístic (tipologia i entorn actual):

En una vinya situada al costat de Can Borràs, al sud-est, s'han recollit superficialment materials ceràmics escampats, d'època ibèrica (segles IV-II aC). Probablement, hi haurà en aquest indret un petit habitatge d'aquest període.

Protecció legal: EPA



Accessibilitat: Bona

GRAU DE PROTECCIÓ


El grau de protecció és integral.

Existència d'elements ceràmics d'època ibèrica. Possible habitatge de l'època.

CATÀLEG DE BÉNS PROTEGITS DEL MUNICIPI DE PIERA

| | | |
|---|---|---|
|  | <p>Núm.: JA5 Nom: Vestigis d'assentament ibèric Mas Bonans Municipi: Piera Nucli o indret: Mas Bonans Època: IV-II aC.</p> | <p>UTM ED 50 X: 394249 UTM ETRS 89 X: 394155 Dades cadastrals: 08160A01100182 Qualificació de sòl: Sòl no urbanitzable Categoria: EPA Entorn de la protecció</p>  |
|---|---|---|

ELEMENTS D'IDENTIFICACIÓ GRÀFICA I FOTOGRÀFICA

| | |
|---|---|
| <p>Ortofotomapa</p>  | <p>Mapa</p>  |
|---|---|

Document de Text Refós POUM 2017

DESCRIPCIÓ DEL BÉ

Descripció volumètrica i de l'entorn paisatgístic (tipologia i entorn actual):

Camp situat al costat esquerre de la carretera de Piera en direcció a Vallbona, a l'alçada del pK 6,7. S'hi ha recollit fragments de terrissa d'època ibèrica (segles IV-II aC.), escampats en superfície. És probable que existís a la vora un assentament de petites dimensions.

Protecció legal: EPA



Accessibilitat: Bona

GRAU DE PROTECCIÓ


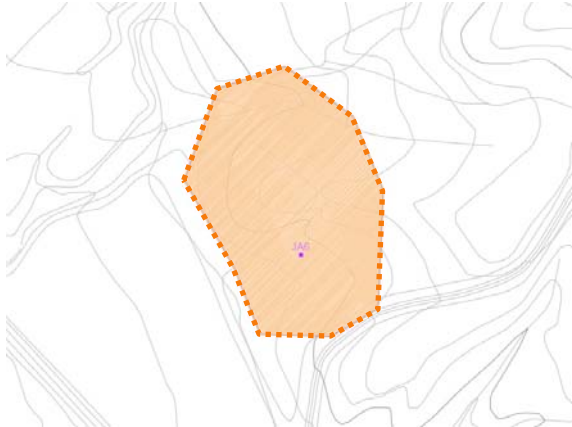
El grau de protecció és integral.

Existència de fragments de terrissa d'època ibèrica. Possible assentament de petites dimensions.

CATÀLEG DE BÉNS PROTEGITS DEL MUNICIPI DE PIERA

| | | |
|---|--|---|
|  | <p>Núm.: JA6 Nom: Necròpoli prop del Maset o Celler del Vendrell – Cementiri moro Municipi: Piera Nucli o indret: Celler del Vendrell Època: XI-XII</p> | <p>UTM ED 50 X: 394780 UTM ETRS 89 X: 394685 Dades cadastrals: 08160A01300103 Qualificació de sòl: Sòl no urbanitzable Categoria: EPA Entorn de la protecció</p>  |
|---|--|---|

ELEMENTS D'IDENTIFICACIÓ GRÀFICA I FOTOGRÀFICA

| | |
|---|---|
| <p>Ortofotomapa</p>  | <p>Mapa</p>  |
|---|---|

Document de Text Refós POUM 2017

DESCRIPCIÓ DEL BÉ

Descripció volumètrica i de l'entorn paisatgístic (tipologia i entorn actual):

Necròpoli medieval dels segles XI-XII, formada per unes 15 sepultures de lloses, coneguda com el "cementiri moro". Es troba en un turó a l'alçada del pK. 6,8 de la carretera a Sant Jaume Sesoliveres. Ha estat totalment saquejada i l'estat de les tombes és molt deficient.

Protecció legal: EPA



Accessibilitat: Bona

GRAU DE PROTECCIÓ


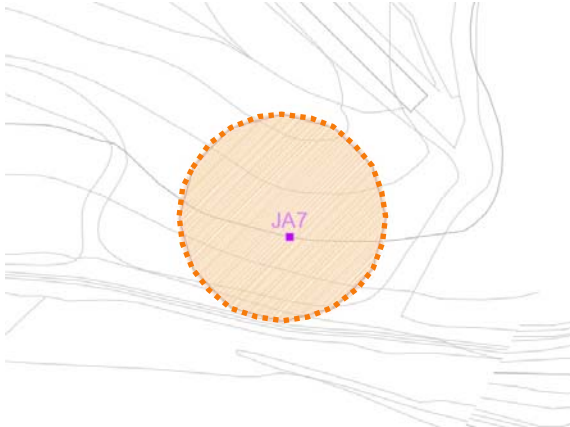
El grau de protecció és integral.

Es troba una necròpoli medieval coneguda com el "cementiri moro".

CATÀLEG DE BÉNS PROTEGITS DEL MUNICIPI DE PIERA

| | | |
|---|---|---|
|  | <p>Núm.: JA7 Nom: Tombes a La Coma Municipi: Piera Nucli o indret: La Coma Època: XI-XIV</p> | <p>UTM ED 50 X: 393286 UTM ETRS 89 X: 393191 Dades cadastrals: 08160A01200073 Qualificació de sòl: Sòl no urbanitzable Categoria: EPA Entorn de la protecció</p>  |
|---|---|---|

ELEMENTS D'IDENTIFICACIÓ GRÀFICA I FOTOGRÀFICA

| | |
|---|---|
| <p>Ortofotomapa</p>  | <p>Mapa</p>  |
|---|---|

Document de Text Refós POUM 2017

DESCRIPCIÓ DEL BÉ

Descripció volumètrica i de l'entorn paisatgístic (tipologia i entorn actual):

El jaciment són dues estructures funeràries, malmeses per l'efecte de l'excavació, originàriament sepulcres de lloses de pedra, fets mitjançant lloses planes falcades verticalment a terra que delimiten lateralment l'espai rectangular de l'enterrament.

No s'ha localitzat cap tipus d'aixovar o material arqueològic.

Per la tipologia constructiva es poden adscriure al període comprès entre els segles XI-XIV d.C.

Protecció legal: EPA

Accessibilitat: Bona

GRAU DE PROTECCIÓ


El grau de protecció és integral.

Dues estructures funeràries que es poden adscriure al període compres entre els segles XI-XIV.

NOTÍCIES HISTÒRIQUES

Es va realitzar una intervenció d'urgència del dia 9 al 13 de juny de 2003, promoguda pel Servei d'Arqueologia de la Generalitat de Catalunya, i realitzada per Arqueo-ciència Serveis Culturals S.L., dirigida per Jordi Guàrdia Felip.

CATÀLEG DE BÉNS PROTEGITS DEL MUNICIPI DE PIERA

| | | |
|---|---|---|
|  | <p>Núm.: JA8 Nom: Can Claramunt Municipi: Piera Nucli o indret: Can Claramunt Època: des de Modern (1453 / 1789)</p> | <p>Elements no identificats. Informació extreta en la seva totalitat del Inventari del Patrimoni Cultural Arquitectònic del Departament de Cultura de la Generalitat de Catalunya.</p> |
|---|---|---|

ELEMENTS D'IDENTIFICACIÓ GRÀFICA I FOTOGRÀFICA

Fotografia



DESCRIPCIÓ DEL BÉ

Descripció volumètrica i de l'entorn paisatgístic (tipologia i entorn actual):

Jaciment situat en el marge nord-est d'un camp de conreu que es troba a Can Claramunt. Des del camp es pot observar el Castell de Piera amb bona visibilitat, ja que queden separats per un torrent (Gall Mullat).

És un tipus de jaciment de lloc o centre de producció i explotació.

Es tracta d'una estructura semicircular de grans dimensions, en què s'observen les parets del seu interior recremades. Aquesta estructura podria considerar-se com un forn de calç. No s'ha recollit material, però sembla que es podria tractar d'una estructura moderna.

Estat de conservació: Bo

Protecció legal: EPA


GRAU DE PROTECCIÓ

El grau de protecció és integral.

BIBLIOGRAFIA

Informació extreta del Inventari del Patrimoni Cultural Arquitectònic del Departament de Cultura de la Generalitat de Catalunya-2016

CATÀLEG DE BÉNS PROTEGITS DEL MUNICIPI DE PIERA

| | | |
|---|---|---|
|  | <p>Núm.: JA9 Nom: Cruïlla del camí de la depuradora Municipi: Piera Nucli o indret: Riera Guinovarda Època: des de Ferro - Ibèric (-650 / -50)</p> | <p>Elements no identificats. Informació extreta en la seva totalitat del Inventari del Patrimoni Cultural Arquitectònic del Departament de Cultura de la Generalitat de Catalunya.</p> |
|---|---|---|

ELEMENTS D'IDENTIFICACIÓ GRÀFICA I FOTOGRÀFICA

Fotografia



DESCRIPCIÓ DEL BÉ

Descripció volumètrica i de l'entorn paisatgístic (tipologia i entorn actual):

Jaciment situat en un camp de conreu delimitat per la carretera BV-2242, el camí que porta a la depuradora, la riera Guinovarda. Situat davant mateix del Badorc.

És un tipus de jaciment de lloc d'habitació sense estructures.

Apareixen nombrosos fragments de ceràmica ibèrica, els quals permeten confirmar l'existència d'un jaciment en aquest camp de conreu.

Estat de conservació: Bo

Protecció legal: EPA


GRAU DE PROTECCIÓ

El grau de protecció és integral.

BIBLIOGRAFIA

Informació extreta del Inventari del Patrimoni Cultural Arquitectònic del Departament de Cultura de la Generalitat de Catalunya-2016

CATÀLEG DE BÉNS PROTEGITS DEL MUNICIPI DE PIERA

| | | |
|---|--|---|
|  | <p>Núm.: JA10 Nom: Torrent de La Fortesa o Bauma de la roca del Torrent de La Fortesa Municipi: Piera Nucli o indret: La Fortesa Època: probablement des de Bronze fins a Bronze (-1800 / -650)</p> | <p>Elements no identificats. Informació extreta en la seva totalitat del Inventari del Patrimoni Cultural Arquitectònic del Departament de Cultura de la Generalitat de Catalunya.</p> |
|---|--|---|

ELEMENTS D'IDENTIFICACIÓ GRÀFICA I FOTOGRÀFICA

Fotografia

DESCRIPCIÓ DEL BÉ

Descripció volumètrica i de l'entorn paisatgístic (tipologia i entorn actual):

El jaciment de la Bauma de la Roca del Torrent de la Fortesa es troba situat a uns 500 metres al sud-oest del Barri de la Fortesa (Piera, Anoia), a l'altre costat de la carretera BV-2242 de Piera a Sant Sadurní d'Anoia. Al costat d'un camp de vinya, al que s'arriba per un camí de terra des de la carretera BV-2242.

El tipus de jaciment és una cova natural d'enterrament - inhumació.

Es tracta d'una bauma que per causes naturals s'ha anat deteriorant, probablement la visera va desplomar-se i no en queden restes. La intervenció arqueològica es realitzà per motius d'urgència davant el risc que les restes localitzades es fessin malbé degut a la seva exposició als factors ambientals. El principal objectiu era l'extracció d'un paquet d'ossos situats al fons de la bauma i la possibilitat que es tractés de restes d'un sepulcre. No es va poder recuperar cap fragment de ceràmica durant el procés d'excavació. Cal assenyalar que en una prospecció realitzada l'any 1997 es va documentar la presència de fragments de ceràmica grollera feta a mà, que podrien ser de l'edat del bronze. Pel que fa a ossos recuperats, van aparèixer restes d'un rosegador, però el paquet d'ossos més important correspon a un mínim de dos individus, un d'ells infant. L'estat de conservació dels ossos és molt variable, els que estaven en contacte amb la superfície presentaven una millor consistència provocada per la calcificació que no s'ha trobat en la resta, els quals, en el moment de l'extracció, estaven molt deteriorats. Segurament no es tractaria d'un dipòsit intencionat, ja que la manca d'estructures i aixovar, i fins i tot la disposició de les restes fan difícil la identificació del paquet com a estructura funerària.

Degut a la poca extensió de l'àrea excavada, però, no es poden extreure conclusions significatives vers el jaciment, la presència de restes humanes de com a mínim dos individus, apunta cap a una finalitat sepulcral en quant a la utilització de la bauma, però la manca de qualsevol tipus d'estructura i d'aixovar no permet establir aquesta hipòtesi amb fermesa. La manca de material ceràmic no permet establir un marc cronològic definit, tot i així podria tractar-se d'un jaciment de l'edat del bronze, en referència als fragments recollits durant la prospecció d'anys enrere.

Estat de conservació: Dolent

Protecció legal: EPA

GRAU DE PROTECCIÓ

El grau de protecció és integral.

INTERVENCIIONS REALITZADES

A l'any 2001 es va realitzar una excavació - Intervenció d'urgència

BIBLIOGRAFIA

Informació extreta del Inventari del Patrimoni Cultural Arquitectònic del Departament de Cultura de la Generalitat de Catalunya-2016



Memòries i informes de:

Barbado, P.; Nadal, P. (2001): Memòria de l'excavació arqueològica a la Bauma de la Roca del Torrent de la Fortesa (Piera, Anoia).
Arxiu del Servei d'Arqueologia, núm 4101.

Document de Text Refós POUM 2017

PLA D'ORDENACIÓ URBANÍSTICA MUNICIPAL DE PIERA
Ajuntament de la Vila de Piera
CATÀLEG DE BÉNS PROTEGITS

CATÀLEG DE BÉNS PROTEGITS DEL MUNICIPI DE PIERA

| | | |
|---|--|--|
|  | <p>Núm.: E3.1 Nom: Castell de Fontanet (o de Piera) Municipi: Piera Nucli o indret: Piera Adreça postal: Carrer Salvador Claramunt Època: any 936 dc</p> | <p>UTM ED 50 X: 395091 UTM ETRS 89 X: 394996 Dades cadastrals: 5170002CF9957S Qualificació de sòl: Sòl urbà 1a Estil: Medieval / Sense estil definir Categoria: BCIN / BÉ ARQUITECTÒNIC Entorn de la protecció</p>  |
|---|--|--|

ELEMENTS D'IDENTIFICACIÓ GRÀFICA I FOTOGRÀFICA

| | | |
|---|--|---|
| <p>Fotografia</p>  | <p>Ortofotomapa</p>  | <p>Mapa</p>  |
|---|--|---|

Document de Text Refós POUM 2017

DESCRIPCIÓ DEL BÉ IMMOBLE

Descripció volumètrica i de l'entorn paisatgístic (tipologia i entorn actual):

Castell d'un sol cos amb una torre en una de les cantonades. Envoltat per muralles. S'hi accedeix pel replà de l'església. El 1916 s'aixeca la torre al mateix lloc on hi havia els fonaments antics, les muralles, l'habitatge adossat al cos principal de l'edifici (masoveria) i es van fer noves finestres. Tan sols es conserva intacta la gran portalada dovellada d'entrada.

A l'interior, en la part baixa, s'hi conserva la seva configuració original: parets d'un gruix de 2m i la volta i la columna que serveix d'eix a tot l'edifici. Una gran escalinata porta al pis superior que està decorat amb estil vuitcentista amb sostres de fusta, mobiliari de diversos estils i un menjador amb una gran llar de foc.

Ús original: Defensiu/ Castell

Ús actual: Habitatge/Casa Senyorial

Estat de conservació: Bo

Protecció legal: BCIN /Monument històric / 1234-MH / R-I-51-5588 / Decret / 22/04/1949 / BOE / 05/05/1949
(NR1375 Inventari del Patrimoni Cultural Immoible del Departament de Cultura, Egipci.)

Accessibilitat: Bona

GRAU DE PROTECCIÓ

El grau de protecció és integral i deriva dels criteris de protecció de la llei 9/93 del Patrimoni Cultural Català

REGULACIÓ DE LES INTERVENCIONS

NIVELL A

USOS ADMESOS

Habitatge, restauració.

NOTÍCIES HISTÒRIQUES

La primera notícia és d'una carta de població del lloc de Freixe del 955 on s'inclou aquest dins el terme de "Castro Fontanedo". Des del C al 1010 va pertànyer al monestir de Sant Cugat del V. Al 1055 s'anomena castell de Fontanet o de Piera. Des de mitjans del s. X passà a ser dels vescomtes de Barcelona fins al 1063, que passà a ser del comte R. Berenguer I. Al s. XVIII és propietat reial i Jaume I hi fa diverses estades. Des de 1265 fins al s. XVIII l'administraren la família Sescorts, que emparentaren amb els Viala al 1344. Amb la desamortització al 1832 el castell va passar a ser propietat de Ramon de Viala i Ayguavives.

1320 - Jaume fa reconstruir-lo.

1916 - Restauració per Ramon Viala, Baró d' Almenar, sota la direcció de Sebastià M. de Plaja.

Segons la llegenda, existia en aquest punt un petit poblat ibèric conegut pels romans, durant el segle II dC, com a Castrum Apiaria, que en llatí vindria a significar "castell situat en un lloc d'abelles".

Tot i així el castell no apareix documentat fins a l'any 955, quan Piera era a primera línia de frontera. Conegut com a castell de Fontanet, la ubicació fronterera li va fer agafar un protagonisme destacat durant la reconquesta cristiana. És per això que al voltant del castell s'hi van ubicar el temple de Santa Maria i la primitiva vila de Piera, tota murallada, que formava un clos castral. A partir del segle XI Piera va anar creixent als seus peus en direcció a la riera, on el 1031 ja hi havia una farga per a la fabricació de ferro.

El castell pertanyia als vescomtes de Barcelona fins que el 1063 el van permutar amb el comte de Barcelona Ramon Berenguer I el Vell (1023 - 1076). A partir d'aquest moment la fortalesa passa a formar part del Casal de Barcelona, la dinastia reial catalana. L'any 1265 el rei Jaume I el Conqueridor (1208 - 1276) va nomenar com a administradors del castell la família Sescorts, amb la condició que li havien de tenir llit i taula parats per si mai hi feia estada amb la seva cort. La presència verídica de Jaume I a Piera va donar origen a la llegenda on el Rei prometia que si conqueria l'illa de Mallorca pujaria la costa del castell de genolls. Després de passar per diverses mans, cap al 1410, gràcies a les gestions del rei Ferran d'Antequera la monarquia va recuperar el ple domini sobre el castell, que el va conservar ininterrompudament, amb pugnes amb el monestir de Pedralbes, fins a la desamortització de 1832, moment en què la fortalesa va ser adquirida pel baró i notari Bonaventura de Viala i Aguilera.

El 1916 el seu besnét, el baró Ramon de Viala i Ayguavives, hi va fer una profunda intervenció d'estil neomedieval consistent a reconstruir la torre de l'homenatge i tota la muralla de tancament: es van obrir nous finestrals i també es van aixecar una masoveria merletada i una cotxera neogòtica, intervenció que pretenia reproduir l'esplendor medieval del castell-palau. L'any 1941 va ser adquirit per Justo Oliveras Llopart. En l'actualitat segueix sent propietat dels seus descendents, que l'habiten i el conserven.

BIBLIOGRAFIA

Josep Mas, "Notes històriques del Bisbat de Barcelona" IX
Andreu de Palma de Mallorca, "Santa Maria de Piera, notas históricas" (Igualada 1942)
Sebastià Plaja, "El Castell de Piera", al butlletí del C.B.C. XLIII (B.1933)
"Els Castells Catalans", V (Barcelona, Rafael Dalmau, editor, 1976) pàg. 194-315
Museïtzació Piera
Inventari del Patrimoni Cultural Arquitectònic del Departament de Cultura de la Generalitat de Catalunya-2016


ANNEX FOTOGRÀFIC



Document de Text Refós POUM 2017

PLA D'ORDENACIÓ URBANÍSTICA MUNICIPAL DE PIERA
Ajuntament de la Vila de Piera
CATÀLEG DE BÉNS PROTEGITS

CATÀLEG DE BÉNS PROTEGITS DEL MUNICIPI DE PIERA

| | | |
|---|--|---|
|  | <p>Núm.: E3.2 Nom: Castell de Freixe s. X-XIII Municipi: Piera Nucli o indret: Ctra. de Piera a St. Sadurní Adreça: Camí rural sortint de la ctra. de Piera a Sant Sadurní BV-2242 km 7,7. Època: XI Medieval</p> | <p>UTM ED 50 X: 394978 UTM ED 50 Y: 4593051 UTM ETRS 89 X: 394883 UTM ETRS89 Y: 4592846 Dades cadastrals: 002002500CF90C Qualificació de sòl: Sòl no urbanitzable. As(Agrícola de Secà) Estil: Medieval / Sense estil definit Categoria: BCIN / BÉ ARQUITECTÒNIC Entorn de la protecció</p>  |
|---|--|---|

ELEMENTS D'IDENTIFICACIÓ GRÀFICA I FOTOGRÀFICA

| | | |
|---|--|---|
| <p>Fotografia</p>  | <p>Ortofotomapa</p>  | <p>Mapa</p>  |
|---|--|---|

Document de Text Refós POUM 2017

PLA D'ORDENACIÓ URBANÍSTICA MUNICIPAL DE PIERA
Ajuntament de la Vila de Piera
CATÀLEG DE BÉNS PROTEGITS

DESCRIPCIÓ DEL BÉ INMOBLE

Descripció volumètrica i de l'entorn paisatgístic (tipologia i entorn actual):

El castell de Freixe, del qual només n'han subsistit la torre adossada a l'església de Sant Nicolau i restes d'alguns murs, és una de les construccions del repoblament cristià que s'afermà a la zona central i sud de la comarca de l'Anoia en el s X.

En resten la muralla del castell als vessants de ponent i migdia, dalt d'un petit turó, al cim del qual s'aixeca una torre circular i restes dels murs. La torre de 5,43 metres i uns 6 metres d'alçada, està adossada a l'ermita romànica de Sant Nicolau de Freixe. Ara, de manera forçada, forma part del temple, construït posteriorment. Bastida amb còdols irregulars, ni tan sols desbastats, amb altres carreus de pedra tosca. També apareixen nombrosos tascons i peces de ceràmica. Es suposa que la torre data del s. XI.

Adossada a la torre de l'antic castell, l'església de Freixe o del Tretzè és un edifici dels segles XI o XII. Consta d'una sola nau, coberta amb volta de canó peraltada i capçada amb un absis semicircular, on s'obre una petita finestra de doble esqueixada, igual que les dues del mur de migdia. L'aparell és fet amb pedra molt irregular disposada en filades força desdibuixades. La porta és de mig punt, adovellada, d'època posterior, igual que el campanar d'espadanya, fet de maons. Va ser restaurada l'any 1967.

Ús original: Defensiu/ Castell

Ús actual: Culte/ Ermita

Estat de conservació: Bona

Protecció legal: BCIN / Monument històric / 1235-MH / R-I-51-5589 / Decret / 22/04/1949 / BOE / 05/05/1949
(NR1376 Inventari del Patrimoni Cultural Immoible del Departament de Cultura, Egipci.)

Accessibilitat: Bona

GRAU DE PROTECCIÓ

El grau de protecció és integral i deriva dels criteris de protecció de la llei 9/93 del Patrimoni Cultural Català

REGULACIÓ DE LES INTERVENCIIONS

NIVELL A

USOS ADMESOS

Adossat a l'ermita. Culte

NOTÍCIES HISTÒRIQUES

El lloc de Frexano és esmentat en la carta de població de l'any 955 com a pertanyent al vescomtat de Barcelona.
Al 1083 en el testament de Gombau s'esmenta l'alou de Freixa i s'hi consigna un castell amb torre de defensa i habitacle a l'entorn.
En el s. XIII el castell i el seu terme pertanyen a Santa Maria de Solsona, i al 1237 consten al lloc tres molins.

BIBLIOGRAFIA

Escudero i Costa, A. Dins de "Història de les comarques de Catalunya". Ed. Parcir, Manresa 1990. Pàg. 93 vol. II
Buron, V. Esglésies romàniques Catalanes, Guia. Artestudi ed.. Barcelona 1980, p.. 87
Inventario del Patrimonio Español de carácter histórico-artístico. Prov. de Barcelona 1979-80 (nº 1348)
Viquipedia.

ANNEX FOTOGRÀFIC





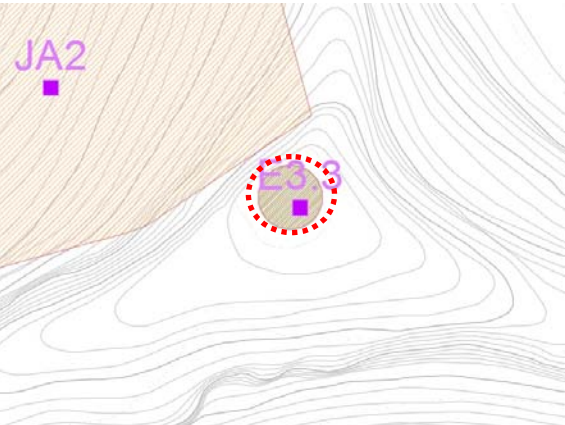
Document de Text Refós POUM 2017

PLA D'ORDENACIÓ URBANÍSTICA MUNICIPAL DE PIERA
Ajuntament de la Vila de Piera
CATÀLEG DE BÉNS PROTEGITS

CATÀLEG DE BÉNS PROTEGITS DEL MUNICIPI DE PIERA

| | | |
|---|--|--|
|  | <p>Núm.: E3.3 Nom: Castell i Torre de la Ventosa (Parellada) (ruïnes) Municipi: Piera Nucli o indret: Castell de la Ventosa Adreça: C. del Pi, 61, urb. Castell de la Ventosa Època: XI-XII</p> | <p>UTM ED 50 X: 394208 UTM ED 50 Y: 4595423 UTM ETRS 89 X: 394113 UTM ETRS89 Y: 4595218 Dades cadastrals: 4354022CF9945S Qualificació de sòl: Sòl no urbanitzable. As(Agrícola de Secà) Estil: Medieval / Sense estil definir. Categoria: BCIN / BÉ ARQUITECTÒNIC Entorn de la protecció</p>  |
|---|--|--|

ELEMENTS D'IDENTIFICACIÓ GRÀFICA I FOTOGRÀFICA

| | | |
|---|--|---|
| <p>Fotografia</p>  | <p>Ortofotomapa</p>  | <p>Mapa</p>  |
|---|--|---|

Document de Text Refós POUM 2017

PLA D'ORDENACIÓ URBANÍSTICA MUNICIPAL DE PIERA
Ajuntament de la Vila de Piera
CATÀLEG DE BÉNS PROTEGITS

DESCRIPCIÓ DEL BÉ INMOBLE

Descripció volumètrica i de l'entorn paisatgístic (tipologia i entorn actual):

De la construcció original queden restes d'una torre que fou edificada sobre un turó pedregós aprofitant-lo com a basament. Construcció de planta circular excepte un angle recte, s'observen construccions de diferents èpoques: en la part més alta restes d'opus spicatum, la resta pedra i argamassa i en l'angle carreus irregulars. Tenint en compte el mur trencat es pot observar la seva construcció feta amb un doble mur reomplert amb pedres i morter. Al turó situat al darrere i al costat d'un dipòsit d'igua es troben les restes dels fonaments de la muralla i a la base d'una torre i dues parets espielleres. Per sota d'aquest turó s'han trobat restes prehistòriques.

Ús original: Defensiva

Ús actual: en desús

Estat de conservació de l'immoble : En ruïna

Protecció legal: BCIN / Monument històric / 1236-MH / R-I-51-5590 / Decret / 22/04/1949 / BOE / 05/05/1949
(NR1377 Inventari del Patrimoni Cultural Immoble del Departament de Cultura, Egipci.)

Accessibilitat: Díficil

GRAU DE PROTECCIÓ

El grau de protecció és integral i deriva dels criteris de protecció de la llei 9/93 del Patrimoni Cultural Català

REGULACIÓ DE LES INTERVENCIIONS

NIVELL A

NOTÍCIES HISTÒRIQUES

Aquestes edificacions, situades en dos turons correlatius, per sobre del camí ral eren un punt clau de comunicació de tota la xarxa de fortificació del riu Anoia amb la del Llobregat.

El nom del Bedorc apareix per primer cop al 1143.

Al 1188 el rei Alfons el Cast Afirma la donació de Fortidune Bedorc a favor del monestir del Sant Cugat i per primer cop surt el nom de fortalesa.

Al segle XIV ja no existeix com a tal.

El seu nom històric és Castell de la Ventosa, l'actual propietari és la família Parellada del Bedorc.

També conegut com castell del Castellet.

BIBLIOGRAFIA

A. Escudero i Costa, Dins de l'"Història de les comarques de Catalunya". Edit.Parcir, Manresa 1990. Pàg.85-86 vol II



ANNEX FOTOGRÀFIC



Document de Text Refós POUM 2017

PLA D'ORDENACIÓ URBANÍSTICA MUNICIPAL DE PIERA
Ajuntament de la Vila de Piera
CATÀLEG DE BÉNS PROTEGITS

CATÀLEG DE BÉNS PROTEGITS DEL MUNICIPI DE PIERA

| | | |
|---|---|--|
|  | <p>Núm.: E1.1 Nom: Santa Creu de Creixà o "Santa Creu de Palau" Municipi: Piera Nucli o indret: camí de Can Canals a la Fortesa Adreça postal: Ctra. BV-2241 P.K. 6 Època: XI- XVII-XVIII (1985)</p> | <p>UTM ED 50 X: 397548 UTM ED 50 Y: 4590794 UTM ETRS 89 X: 397453 UTM ETRS89 Y: 4590589 Dades cadastrals: 08160A01500031 Qualificació de sòl: Sòl no urbanitzable Estil: Romànic – Barroc Categoria: BCIL / BÉ ARQUITECTÒNIC BPU - àrea d'expectativa arqueològica Entorn de la protecció</p>  |
|---|---|--|

ELEMENTS D'IDENTIFICACIÓ GRÀFICA I FOTOGRÀFICA

| | | |
|---|--|---|
| <p>Fotografia</p>  | <p>Ortofotomapa</p>  | <p>Mapa</p>  |
|---|--|---|

Document de Text Refós POUM 2017

DESCRIPCIÓ DEL BÉ INMOBLE

Descripció volumètrica i de l'entorn paisatgístic (tipologia i entorn actual):

s. XI-XVIII d'estil romànic-barroc (1985 restauració)

L'església de Santa Creu de Creixà forma un conjunt aïllat amb dues masies i el clos del cementiri. Capella originalment de planta rectangular i una sola nau. Al segle XVII es modifica i s'hi afegeixen els altars laterals, la sagristia, i també s'allarga la nau el cor. Absis sobrealçat amb maons amb finestra d'espitllera. El campanar, reformat, és de cadireta de dos ulls. Porta principal adovellada amb doble arquivolta. A l'interior la volta és apuntada. La reforma del 1985 va deixar al descobert la pedra interior i el frontis.

Ús actual: Culte

Estat de conservació: Bo

Protecció legal: BCIL / BPU - àrea d'expectativa arqueològica

Accessibilitat: Fàcil

GRAU DE PROTECCIÓ

El grau de protecció és parcial. La invariant arquitectònica de l'Ermite que es preveu conservar és la seva volumetria, les façanes i la composició arquitectònica.

Referent a la resta del conjunt la invariant arquitectònica són les façanes i composició arquitectònica.

REGULACIÓ DE LES INTERVENCIONS

NIVELL B

USOS ADMESOS

Culte.

NOTÍCIES HISTÒRIQUES

Les primeres dades de la capella es troben al 1018, era anomenada com a Santa Creu del Palau.
A l'any 1414 està inclosa dintre de la parròquia de Sant Jaume, i en aquest mateix any el rector manà fer el tabernacle.
Ha estat modificada als segles XVI i XVIII i restaurada al 1985. Actualment fa funcions de capella i de cementiri.
Al museu de les caves Marquès de Monistrol hi ha una pica romànica molt desgastada que probablement prové d'aquesta església. És quasi esfèrica i no presenta cap tipus de decoració.

BIBLIOGRAFIA

Buron, V. Esglésies romàniques catalanes. Guia Artestudi. Barcelona 1980 pàg. 90
Inventari del Patrimoni Cultural Arquitectònic del Departament de Cultura de la Generalitat de Catalunya-2016
Escudero i Costa, Antonio (1981). El terme Municipal de Piera. Capellades (Barcelona) – pàg.213



ANNEX FOTOGRÀFIC



Document de Text Refós POUM 2017

PLA D'ORDENACIÓ URBANÍSTICA MUNICIPAL DE PIERA
Ajuntament de la Vila de Piera
CATÀLEG DE BÉNS PROTEGITS

CATÀLEG DE BÉNS PROTEGITS DEL MUNICIPI DE PIERA

| | | |
|---|--|---|
|  | <p>Núm.: E1.2 Nom: Sant Nicolau del Tretze o del Freixe Municipi: Piera Nucli o indret: el Freixe, Ctra. B-2242 Època: XII - XIII (1184 - 1260)</p> | <p>UTM ED 50 X: 394978 UTM ED 50 Y: 4593051 UTM ETRS 89 X: 394883 UTM ETRS89 Y: 4592846 Dades cadastrals: 002002500CG90C Qualificació de sòl: Sòl no urbanitzable (sistema hidrogràfic) Estil: Romànic Categoria: BCIL / BÉ ARQUITECTÒNIC BPU - àrea d'expectativa arqueològica Entorn de la protecció</p>  |
|---|--|---|

ELEMENTS D'IDENTIFICACIÓ GRÀFICA I FOTOGRÀFICA

| | | |
|---|--|---|
| <p>Fotografia</p>  | <p>Ortofotomapa</p>  | <p>Mapa</p>  |
|---|--|---|

Document de Text Refós POUM 2017

DESCRIPCIÓ DEL BÉ INMOBLE

Descripció volumètrica i de l'entorn paisatgístic (tipologia i entorn actual):

Capella d'estil romànic.

Va ser edificada la capella a partir d'un antic castell ja existent ja en el 1084 com a independent dintre del terme del castell de Fontanet. Una de les torres de l'antic castell ha estat aprofitada en la posterior edificació de l'esglésiola. La Capella és de planta rectangular, amb absis i un arc ogival en la paret nord, possiblement pertanyent a una capella interior. La porta és d'arc de mig punt, dovellada i orientada a ponent. Per dintre del esmentat arc ogival surten unes escales que portaven a l'antic cor, avui desaparegut. La porta és d'arc de mig punt, adovellada i situada ponent, a sobre de la qual hi ha una finestra de creu grega. El campanar és de cadireta d'un ull, va ser refet a primers de segle XX. Al 1967 va ser restaurada.

Ús actual: Culte / Ermita

Estat de conservació: Bo

Protecció legal: BCIL / BPU - àrea d'expectativa arqueològica

Accessibilitat: Fàcil

GRAU DE PROTECCIÓ

El grau de protecció és parcial. La invariant arquitectònica que es preveu conservar és la seva volumetria, les façanes i la composició arquitectònica.

REGULACIÓ DE LES INTERVENCIONS

NIVELL A

USOS ADMESOS

Culte.

NOTÍCIES HISTÒRIQUES

Sant Nicolau del Tretzè era la capella de l'antiga masia i quadra del Freixe, on el 1084 hi havia ja bastit el castell de Feixe i al 1260 ja existia l'església de Sant Nicolau que surt com a sufragània de Piera entre els segles XV i XVI. L'edificació, en part romànica, ha estat renovada i és adossada a les restes d'una vella torre.

En les obres de restauració es va trobar sobre la porta d'entrada, una finestra de creu grega, tapada per pedres sobreposades.

BIBLIOGRAFIA

Martí Figueras, Joan. Guia Turística d'Igualada i su comarca, C.E.C.I. 1969, pàg. 87

Buron, V. Esglésies romàniques catalanes. Guia Artestudi. Barcelona 1980 pàg. 87

Inventario del patrimonio Arquitectónico Español de caracter histórico artístico, provincia de Barcelona 1979-80 (nº 1348).

Història de les comarques de Catalunya. Ed.. Selectes Parcir. Manresa 1990. pàg. 93, vol II

Inventari del Patrimoni Cultural Arquitectònic del Departament de Cultura de la Generalitat de Catalunya-2016

Escudero i Costa, Antonio (1981). El terme Municipal de Piera. Capellades (Barcelona) – pàg.205

ANNEX FOTOGRÀFIC





Document de Text Refós POUM 2017

PLA D'ORDENACIÓ URBANÍSTICA MUNICIPAL DE PIERA
Ajuntament de la Vila de Piera
CATÀLEG DE BÉNS PROTEGITS

Document de Text Refós POUM 2017

PLA D'ORDENACIÓ URBANÍSTICA MUNICIPAL DE PIERA
Ajuntament de la Vila de Piera
CATÀLEG DE BÉNS PROTEGITS

CATÀLEG DE BÉNS PROTEGITS DEL MUNICIPI DE PIERA

| | | |
|---|---|--|
|  | <p>Núm.: E1.3 Nom: Església de Sant Jaume Municipi: Piera Nucli o indret: Sant Jaume Sesoliveres Època: XII - XVI - XX</p> | <p>UTM ED 50 X: 395780 UTM ETRS 89 X: 395685 Dades cadastrals: 5821802CF9952S Qualificació de sòl: Sòl urbà (sistema equipament privat) Categoria: BCIL / BÉ ARQUITECTÒNIC BPU - àrea d'expectativa arqueològica Entorn de la protecció</p>  |
|---|---|--|

ELEMENTS D'IDENTIFICACIÓ GRÀFICA I FOTOGRÀFICA

| | | |
|---|--|---|
| <p>Fotografia</p>  | <p>Ortofotomapa</p>  | <p>Mapa</p>  |
|---|--|---|

Document de Text Refós POUM 2017

PLA D'ORDENACIÓ URBANÍSTICA MUNICIPAL DE PIERA
Ajuntament de la Vila de Piera
CATÀLEG DE BÉNS PROTEGITS

DESCRIPCIÓ DEL BÉ INMOBLE

Descripció volumètrica i de l'entorn paisatgístic (tipologia i entorn actual):

Església de planta rectangular amb un absis. La porta és d'arc de mig punt i es troba al fons d'un porxo amb volta. El campanar, de construcció recent, és de planta quadrada. Junt a l'entrada, l'església té un petit espai en forma d' U envoltat per un banc de pedra, avui utilitzat com a jardí. L'interior és estucat i pintat.

Ús actual: Culte / Església

Estat de conservació: Bo

Protecció legal: BCIL / BPU - àrea d'expectativa arqueològica

Accessibilitat: Fàcil

GRAU DE PROTECCIÓ

El grau de protecció és parcial. La invariant arquitectònica que es preveu conservar és la seva volumetria, les façanes i la composició arquitectònica.

REGULACIÓ DE LES INTERVENCIONS

NIVELL B

USOS ADMESOS

Culte.

NOTÍCIES HISTÒRIQUES

En una carta de dotació de l'església de Piera l'any 1184 es diu que l'església de Sant Jaume d'Olivaris "era sufragània de la de Santa Maria de Piera". Al s. XVI (1569) s'hi feren reformes i es construeix el cor i la sagristia i s'hi posa el retaule del Roser. Al s. XVIII es feren de nou altres reformes i a començaments del s. XX es va inaugurar el campanar. L'església es troba en bon estat de conservació, amb les parets interiors recobertes per una capa de calç i pintades.

BIBLIOGRAFIA

Gran Geografia comarcal de Catalunya, vol V pàg. 394.
Inventari del Patrimoni Cultural Arquitectònic del Departament de Cultura de la Generalitat de Catalunya-2016
Escudero i Costa, Antonio (1981). El terme Municipal de Piera. Capellades (Barcelona) – pàg.203

ANNEX FOTOGRÀFIC





Document de Text Refós POUM 2017

PLA D'ORDENACIÓ URBANÍSTICA MUNICIPAL DE PIERA
Ajuntament de la Vila de Piera
CATÀLEG DE BÉNS PROTEGITS

Document de Text Refós POUM 2017

PLA D'ORDENACIÓ URBANÍSTICA MUNICIPAL DE PIERA
Ajuntament de la Vila de Piera
CATÀLEG DE BÉNS PROTEGITS

CATÀLEG DE BÉNS PROTEGITS DEL MUNICIPI DE PIERA

| | | |
|---|---|--|
|  | <p>Núm.: E1.4 Nom: Santa Magdalena de l' Estela Municipi: Piera Nucli o indret: Urbanització de Can Martí Època: XIII – XVI – XX</p> | <p>UTM ED 50 X: 396319 UTM ETRS 89 X: 396225 Dades cadastrals: 6310021CG9061S Qualificació de sòl: Sòl urbà (sistema equipament privat) Categoria: BCIL / BÉ ARQUITECTÒNIC Entorn de la protecció</p>  |
|---|---|--|

ELEMENTS D'IDENTIFICACIÓ GRÀFICA I FOTOGRÀFICA

| | | |
|---|--|---|
| <p>Fotografia</p>  | <p>Ortofotomapa</p>  | <p>Mapa</p>  |
|---|--|---|

Document de Text Refós POUM 2017

DESCRIPCIÓ DEL BÉ INMOBLE

Descripció volumètrica i de l'entorn paisatgístic (tipologia i entorn actual):

Construcció i reformes s. XIII – XVI – XX, murs de tàpia, maó, pedra arrebossada i coberta de teula.

Ermita de planta rectangular amb un cos adossat lateral on es situa la porta d'entrada amb dovelles de pedra. A l'exterior del presbiteri hi ha dos contraforts de pedra i un campanar d'espadanya fet amb maó.

Coberta de teulada a dos vessants aguantada per bigues de fusta. A l'interior hi ha restes d'una volta rebaixada de guix i dos pilars de maó que aguanten unes arcades que separen la nau del cos adossat.

Ús actual: En desús

Estat de conservació: Dolent

Protecció legal: BCIL

Accessibilitat: Fàcil

GRAU DE PROTECCIÓ

El grau de protecció és parcial. La invariant arquitectònica que es preveu conservar és la seva volumetria, les façanes i la composició arquitectònica.

REGULACIÓ DE LES INTERVENCIONS

NIVELL B

USOS ADMESOS

Culte.

NOTÍCIES HISTÒRIQUES

Es tenen notícies des del s. XIII (1285 visita pastoral)
Al 1596 es restaurà per afegir un cambril per a la santa.
Al 1886 cessà el culte i l'oratori del nen Jesús i la imatge van ser traslladats a redós de l'estat ruïnós.
Al 1960 s'intentà una restauració.

BIBLIOGRAFIA

Escudero, A. a Història de l'Anoia: Piera. Dins Història de les comarques de Catalunya. Ed.. Parcir. Manresa vol II pàg. 92
Gavin, Josep M., inventari d'esglésies. Anoia – Conca de Barberà. 16, arxiu Gavín, Barcelona 1984 pàg. 165.
Inventari del Patrimoni Cultural Arquitectònic del Departament de Cultura de la Generalitat de Catalunya-2016
Escudero i Costa, Antonio (1981). El terme Municipal de Piera. Capellades (Barcelona) – pàg.215

ANNEX FOTOGRÀFIC





Document de Text Refós POUM 2017

Document de Text Refós POUM 2017

PLA D'ORDENACIÓ URBANÍSTICA MUNICIPAL DE PIERA
Ajuntament de la Vila de Piera
CATÀLEG DE BÉNS PROTEGITS

CATÀLEG DE BÉNS PROTEGITS DEL MUNICIPI DE PIERA

| | | |
|---|--|---|
|  | <p>Núm.: E1.5 Nom: Capella d'en Josep Aguilera (Mare de Déu de la Mercè) Municipi: Piera Nucli o indret: Ca n'Aguilera Adreça postal: Plaça de l'església s/n Època: XVIII - XX (1910 - 2000)</p> | <p>UTM ED 50 X: 395394 UTM ETRS 89 X: 395300 Dades cadastrals: 5413003CG9051S Estil: Modernista Qualificació de sòl: Sòl urbà (sistema equipament privat) Categoria: BCIL / BÉ ARQUITECTÒNIC Entorn de la protecció</p>  |
|---|--|---|

ELEMENTS D'IDENTIFICACIÓ GRÀFICA I FOTOGRÀFICA

| Fotografia | Ortofotomapa | Mapa |
|--|---|--|
|  |  |  |

Document de Text Refós POUM 2017

PLA D'ORDENACIÓ URBANÍSTICA MUNICIPAL DE PIERA
Ajuntament de la Vila de Piera
CATÀLEG DE BÉNS PROTEGITS

DESCRIPCIÓ DEL BÉ INMOBLE

Descripció volumètrica i de l'entorn paisatgístic (tipologia i entorn actual):

Església d'estil modernista s. XVIII – NN (1910), autor F. Berenguer i Mestres.

Una sola nau amb sostre a dues aigües i campanar d'espadanya.

Interiorment està ben conservada i es pot apreciar la seva construcció modernista de la qual donen testimoni els arcs parabòlics fets amb totxo de color vermell.

Ús actual: Culte / Capella

Estat de conservació: Bo

Protecció legal: BCIL

Accessibilitat: Fàcil

GRAU DE PROTECCIÓ

El grau de protecció és parcial. La invariant arquitectònica que es preveu conservar és la seva volumetria, les façanes i la composició arquitectònica.

REGULACIÓ DE LES INTERVENCIONS

NIVELL B

USOS ADMESOS

Culte.

NOTÍCIES HISTÒRIQUES

El 12 de juny de 1712 s'atorgà llicència a Josep Aguilera per construir una capella al costat de casa seva. L'església fou restaurada l'any 1910 per ordre de la Sra. de Viala Baronesa d'Almenava. L'autor de la restauració va ser F. Berenguer i Mestres. Durant la Guerra Civil va ser destruïda i reconstruïda per als anys quaranta, s'hi van realitzar una sèrie d'innovacions com varen ésser la supressió de la fusta de les parets i les escales que conduïen a l'altar major. Al 1960 s'hi construeix de nou el campanar. F. Berenguer i Mestres, Reus 1866 – Barcelona 1914, Arquitecte sense títol, dissenyador, treballà amb August Font i als 21 anys abandona els estudis d'arquitectura per treballar com a ajudant de Gaudí. Treballà a Gràcia. (Barcelona).

BIBLIOGRAFIA

Bohigas, O. Reseña y catálogo de la arquitectura modernista. Vol II Ed. Lumen Barcelona 1983 pàg. 259.
VVAA L'arquitectura en la Història de Catalunya. M. Carme Farré i Sempere Ed. Caixa de Catalunya. 1987 pàg. 282
Inventario del patrimonio Arquitectónico Español de carácter histórico artístico, provincia de Barcelona 1979-80 (nº1355)
Inventari del Patrimoni Cultural Arquitectònic del Departament de Cultura de la Generalitat de Catalunya-2016
Escudero i Costa, Antonio (1981). El terme Municipal de Piera. Capellades (Barcelona) – pàg.197

ANNEX FOTOGRÀFIC





Document de Text Refós POUM 2017

PLA D'ORDENACIÓ URBANÍSTICA MUNICIPAL DE PIERA
Ajuntament de la Vila de Piera
CATÀLEG DE BÉNS PROTEGITS

Document de Text Refós POUM 2017

PLA D'ORDENACIÓ URBANÍSTICA MUNICIPAL DE PIERA
Ajuntament de la Vila de Piera
CATÀLEG DE BÉNS PROTEGITS

CATÀLEG DE BÉNS PROTEGITS DEL MUNICIPI DE PIERA

| | | |
|---|--|--|
|  | <p>Núm.: E1.6 Nom: Ermita de la mare de Deu de Mas Bonans (Mare de Deu del Remei) Municipi: Piera Nucli o indret: Mas Bonans o Ca l' Orpi Època: 1956</p> | <p>UTM ED 50 X: 394006 UTM ETRS 89 X: 393912 Dades cadastrals: 0015019800CF99G Qualificació de sòl: Sòl no urbanitzable, RC - (Rústic comú) Categoria: BCIL / BÉ ARQUITECTÒNIC BPU - àrea d'expectativa arqueològica Entorn de la protecció</p>  |
|---|--|--|

ELEMENTS D'IDENTIFICACIÓ GRÀFICA I FOTOGRÀFICA

| | | |
|---|--|---|
| <p>Fotografia</p>  | <p>Ortofotomapa</p>  | <p>Mapa</p>  |
|---|--|---|

Document de Text Refós POUM 2017

PLA D'ORDENACIÓ URBANÍSTICA MUNICIPAL DE PIERA
 Ajuntament de la Vila de Piera
 CATÀLEG DE BÉNS PROTEGITS

DESCRIPCIÓ DEL BÉ INMOBLE

Descripció volumètrica i de l'entorn paisatgístic (tipologia i entorn actual):

Ermita construïda l'any 1956 imitant l'estil romànic d'altres ja existents a les rodalies. Església d'una sola nau de planta rectangular, amb un absis circular i unes finestres d'arc de mig punt. Porta d'entrada també amb un arc de mig punt fet de dovelles i a dalt una petita finestra en forma de creu. Acabament amb teulada de dues vessants i un petit campanar de forma triangular. Les obertures es ressalten amb una línia estucada de color blanc.

Ús actual: Culte / Capella

Estat de conservació de l'immoble o conjunt, serveis i situació de risc:

Protecció legal: BCIL / BPU - àrea d'expectativa arqueològica

Accessibilitat: Bona, es troba prop de la carretera que va de Piera cap a Igualada, passat Can Mussarro

GRAU DE PROTECCIÓ

El grau de protecció és parcial. La invariant arquitectònica que es preveu conservar és la seva volumetria, les façanes i la composició arquitectònica.

REGULACIÓ DE LES INTERVENCIONS

NIVELL B

USOS ADMESOS

Culte.

NOTÍCIES HISTÒRIQUES

L'Ermita fou construïda quan es dugué a terme la restauració de la casa l' any 1956.
Edificada per iniciativa de Josep Vidal i Munné.
S'hi celebra l'aplec de Mas Bonans des de 1976.

BIBLIOGRAFIA

Gavin, Josep M., inventari d' esglésies. Anoia – Conca de Barberà. 16, Arxiu Gavín, Barcelona 1984 pàg. 161
Gran Geografia Comarcal de Catalunya, vol V pàg. 394
Inventari del Patrimoni Cultural Arquitectònic del Departament de Cultura de la Generalitat de Catalunya-2016
Escudero i Costa, Antonio (1981). *El terme Municipal de Piera*. Capellades (Barcelona) – pàg.199

ANNEX FOTOGRÀFIC





Document de Text Refós POUM 2017

PLA D'ORDENACIÓ URBANÍSTICA MUNICIPAL DE PIERA
Ajuntament de la Vila de Piera
CATÀLEG DE BÉNS PROTEGITS

Document de Text Refós POUM 2017

PLA D'ORDENACIÓ URBANÍSTICA MUNICIPAL DE PIERA
Ajuntament de la Vila de Piera
CATÀLEG DE BÉNS PROTEGITS

CATÀLEG DE BÉNS PROTEGITS DEL MUNICIPI DE PIERA

| | | |
|---|--|---|
|  | <p>Núm.: E1.7 Nom: Església de Santa Maria de la Fortesa Municipi: Piera Nucli o indret: La Fortesa, plaça de l'Església Adreça postal: Plaça de l'Església Època: XX (1961)</p> | <p>UTM ED 50 X: 396827 UTM ETRS 89 X: 396732 Dades cadastrals: 6602501CF9960S Qualificació de sòl: Sòl urbà (equipament privat) Estil: Modernisme / Darreres tendències Categoria: BCIL / BÉ ARQUITECTÒNIC Entorn de la protecció</p>  |
|---|--|---|

ELEMENTS D'IDENTIFICACIÓ GRÀFICA I FOTOGRÀFICA

| | | |
|---|--|---|
| <p>Fotografia</p>  | <p>Ortofotomapa</p>  | <p>Mapa</p>  |
|---|--|---|

Document de Text Refós POUM 2017

DESCRIPCIÓ DEL BÉ INMOBLE

Descripció volumètrica i de l'entorn paisatgístic (tipologia i entorn actual):

Església de planta modernista construïda l'any 1961 per l'arquitecte Jordi Bonet, d'una sola planta de forma triangular que dona un aspecte prou innovador a l'exterior on es combinen diferents materials de construcció com són pedra, estucat, teulada de pissarra i vidrieres que ocupen els dos laterals al costat del campanar. El vèrtex de la teulada perpendicular s'enfila cap al Nord provocant un fort pendent a la façana davantera, que provoca una petita portada d'entrada sense cap mena de decoració exterior. Els elements emprats i el joc de formes donades a la construcció fan recordar-nos en certa manera a l'estil gaudinià.

Ús actual: Culte / Església

Estat de conservació: Bo

Protecció legal: BCIL

Accessibilitat: Fàcil

GRAU DE PROTECCIÓ

El grau de protecció és parcial. La invariant arquitectònica que es preveu conservar és la seva volumetria, les façanes i la composició arquitectònica.

REGULACIÓ DE LES INTERVENCIONS

NIVELL C

USOS ADMESOS

Culte.



NOTÍCIES HISTÒRIQUES

Jordi Bonet i Armengol (Barcelona 1925). Arquitecte i dirigent d' escoltisme. Fill de Lluís Bonet i Garí titulat a Barcelona (1949).
Actualitzà les teories d' Antoni Gaudí en algunes obres seves: Església de Sant Medir, Barcelona (1960), església de Santa Maria de la Fortesa, Anoia (1961).

BIBLIOGRAFIA

Gran Enciclopèdia Catalana, Vol 3, Fundació Enciclopèdia Catalana, Barcelona, 1971.
Inventari del Patrimoni Cultural Arquitectònic del Departament de Cultura de la Generalitat de Catalunya-2016
Escudero i Costa, Antonio (1981). El terme Municipal de Piera. Capellades (Barcelona) – pàg.217

ANNEX FOTOGRÀFIC





Document de Text Refós POUM 2017

PLA D'ORDENACIÓ URBANÍSTICA MUNICIPAL DE PIERA
Ajuntament de la Vila de Piera
CATÀLEG DE BÉNS PROTEGITS

Document de Text Refós POUM 2017

PLA D'ORDENACIÓ URBANÍSTICA MUNICIPAL DE PIERA
Ajuntament de la Vila de Piera
CATÀLEG DE BÉNS PROTEGITS

CATÀLEG DE BÉNS PROTEGITS DEL MUNICIPI DE PIERA

| | | |
|---|---|---|
|  | <p>Núm.: E1.8 Nom: Església de Sant Sebastià del Badorc Municipi: Piera Nucli o indret: El Badorc Adreça postal: Esplanada de l'església Època: XIX - XX(- 2000)</p> | <p>UTM ED 50 X: 393468 UTM ETRS 89 X: 393373 Dades cadastrals: 3549802CF9934N Qualificació de sòl: Sòl urbà (equipament privat) Estil: Obra popular Categoria: BCIL / BÉ ARQUITECTÒNIC Entorn de la protecció</p>  |
|---|---|---|

ELEMENTS D'IDENTIFICACIÓ GRÀFICA I FOTOGRÀFICA

| | | |
|---|--|---|
| <p>Fotografia</p>  | <p>Ortofotomapa</p>  | <p>Mapa</p>  |
|---|--|---|

Document de Text Refós POUM 2017

PLA D'ORDENACIÓ URBANÍSTICA MUNICIPAL DE PIERA
Ajuntament de la Vila de Piera
CATÀLEG DE BÉNS PROTEGITS

DESCRIPCIÓ DEL BÉ INMOBLE

Descripció volumètrica i de l'entorn paisatgístic (tipologia i entorn actual):

Any de construcció 1966, arquitecte Albert Bastardes i Porcel

Església de planta rectangular amb una façana completament llisa on l'únic element que sobresurt és la porta d'entrada. La coberta és inclinada i forma en el seu perfil una branca d'hiperboloide. Els tancaments estan fets a base de matxons d'obra.

En el punt mig d'una de les façanes laterals hi ha el campanar.

Ús actual: En desús

Estat de conservació: Bo

Protecció legal: BCIL

Accessibilitat: Fàcil

GRAU DE PROTECCIÓ

El grau de protecció és parcial. La invariant arquitectònica que es preveu conservar és la seva volumetria, les façanes i la composició arquitectònica.

REGULACIÓ DE LES INTERVENCIONS

NIVELL C

USOS ADMESOS

Culte.

NOTÍCIES HISTÒRIQUES

Església antiga del Badorc.

Aquesta era l'antiga església de Sant Sebastià del Badorc, fou edificada en uns antics porxos pertanyents a la casa fonamental de Can Parellada. Es tracta d'una petita església d'una sola nau en planta rectangular, amb una porta d'entrada formada per un arc amb dovelles llises. Crida l'atenció l'absència total de decoració, ni tan sols una finestra o un absis que trenqui amb la linealitat de la construcció.

Aquest edifici habilitat com a església al s. XIX era un antic celler de la casa de Can Parellada. Va ser utilitzat com a església del Badorc fins a l'any 1966, en què es va construir la nova obra de l'arquitecte Albert Bastardes al costat d'aquest edifici. Actualment no s'utilitza.

BIBLIOGRAFIA

Gavin, Josep M., Inventari d'esglésies. Anoia – Conca de Barberà. 16, Arxiu Gavín, Barcelona 1984 pàg. 163

Gran Geografia Comarcal de Catalunya, vol V pàg. 394.

Inventari del Patrimoni Cultural Arquitectònic del Departament de Cultura de la Generalitat de Catalunya-2016

Escudero i Costa, Antonio (1981). El terme Municipal de Piera. Capellades (Barcelona) – pàg.209

ANNEX FOTOGRÀFIC



Document de Text Refós POUM 2017

Document de Text Refós POUM 2017

PLA D'ORDENACIÓ URBANÍSTICA MUNICIPAL DE PIERA
Ajuntament de la Vila de Piera
CATÀLEG DE BÉNS PROTEGITS

CATÀLEG DE BÉNS PROTEGITS DEL MUNICIPI DE PIERA

| | | |
|---|--|---|
|  | <p>Núm.: E1.10 Nom: Temple Arxiprestal de Santa Maria. Capella del Sant Crist Municipi: Piera Nucli o indret: Plaça de l'església. Recinte del castell Adreça postal: Plaça de l'església Època: XII – XVII – XIX</p> | <p>UTM ED 50 X: 395060 UTM ED 50 Y: 4596996 UTM ETRS 89 X: 394965 UTM ETRS89 Y: 4596791 Dades cadastrals: 5070401CF9957S Qualificació de sòl: Sòl urbà (equipament privat) Estil: Barroc Romànic Categoria: BCIL / BÉ ARQUITECTÒNIC BPU - àrea d'expectativa arqueològica Entorn de la protecció</p>  |
|---|--|---|

ELEMENTS D'IDENTIFICACIÓ GRÀFICA I FOTOGRÀFICA

| | | |
|---|--|---|
| <p>Fotografia</p>  | <p>Ortofotomapa</p>  | <p>Mapa</p>  |
|---|--|---|

Document de Text Refós POUM 2017

PLA D'ORDENACIÓ URBANÍSTICA MUNICIPAL DE PIERA
 Ajuntament de la Vila de Piera
 CATÀLEG DE BÉNS PROTEGITS

DESCRIPCIÓ DEL BÉ INMOBLE

Descripció volumètrica i de l'entorn paisatgístic (tipologia i entorn actual):

Església d'una sola nau amb capelles laterals, quatre al costat nord i tres al costat sud, una de les quals es transforma en portal lateral. Coberta amb volta de canó (part amb arc de mig punt i part amb arc ogival). Les arcades que formen les capelles i la diferent secció de la volta de canó ens mostren l'origen romànic de l'església i la seva posterior ampliació allargant-se la nau. La posterior construcció de la capella del Sant Crist (s. XVIII), l'altar del Roser i la transformació de l'altar major li donen la forma definitiva de planta de creu, així com el campanar, l'absis de la capella del Sant Crist i el cimbori, del s. XIX, li donen el seu aspecte actual.

Ús actual: Culte / Església

Estat de conservació: Bo

Protecció legal: BCIL / BPU - àrea d'expectativa arqueològica

Accessibilitat: Fàcil

GRAU DE PROTECCIÓ

El grau de protecció és parcial. La invariant arquitectònica que es preveu conservar és la seva volumetria, les façanes i la composició arquitectònica.

REGULACIÓ DE LES INTERVENCIONS

NIVELL B

USOS ADMESOS

Culte.

NOTÍCIES HISTÒRIQUES

1002 En la relació de possessions del monestir de Sant Cugat s'anomenen el castell de Piera i la Capella de Sta. Maria.
1159 Ja era església parroquial.
1260 Acta de consagració.
1630 Primera gran restauració: s'edifica la capella del Sant Crist, l'altar del Roser i l'altar major.
1792 Es construeix la porta del Sagrat Cor orientada a llevant.
1819 Primera pedra del nou campanar, mestre d'obres: Joan Mario de Capellades.
1883 Construcció del Cimbori 1914-1934: nou cambril de Sant Crist.
1967 Enderroc de la rectoria i restauració exterior (pedra vista) i interior
1966 Pintures interiors (autors Torras i Viver) desapareix el cor i s'obre una portalada al migdia com a entrada principal de l'església.

Segons la tradició, cap al segle V els visigots haurien aixecat un primitiu temple cristià en aquest emplaçament, que va ser destruït l'any 717 durant la invasió musulmana. Si això fos cert, es tractaria d'un dels primers assentaments cristians de tota la rodalia, integrat dins el bisbat d'Ègara.

Amb la reconquesta del segle X, els cristians recuperen Piera i hi basteixen un castell. A costat seu, l'any 1002 ja s'hi troba una petita església romànica, dedicada a Santa Maria. Al voltant d'aquest conjunt s'hi arreceren les primeres cases de la vila, tot formant una sagrera murallada coneguda com la Força de l'Església.

Durant el segle XII Piera es comença a convertir en una vila dinàmica gràcies al trànsit de viatgers i al mercat que s'hi funda. Aquesta bonança propicia la construcció d'una església romànica consagrada l'any 1184, amb una sola nau, un absis i diverses capelles laterals. En menys de cent anys l'església es va quedar petita, amb la qual cosa es va ampliar la nau cap a ponent i s'hi van afegir tres capelles més. Tant la volta de la nau com els arcs de les capelles es van obrar amb arcs ogivals, d'estil gòtic i no pas de mig punt com els primitius. L'ampliació va ser consagrada el 1260 pel bisbe de Barcelona Arnau de Gurb.

A partir de finals del segle XVI, seguint els cànons barrocs, l'església es farceix d'adorns, altars i retaules. El 1599 s'edifica la capella del Roser, i el 1630 la del Sant Crist, amb la qual cosa el temple adquireix una nítida forma de creu llatina. Durant el segle XVII Piera forja un culte extraordinari al Sant Crist, que culmina el 1688 amb la celebració d'una promesa solemne en honor seu –el Vot de Poble– en agraïment a la deslliurança d'una tràgica plaga de llagosta que assolava la vila. L'atribució de miracles al Sant Crist en relació amb la pluja en temps de sequera n'escampen la devoció per tota la contrada i donen origen, a partir de 1691, a les famoses processons multitudinàries anomenades Tretes. L'any 1819 s'aixeca l'actual campanar neoclàssic sota la direcció del mestre d'obres Joan Marió, de Capellades. En la construcció s'utilitza pedra calcària, coneguda com a pedra tosca o turo.

La imatge del Sant Crist, d'estil gòtic tardà, sobta per les seves grans dimensions, la majestuositat del rostre fosc i el cabell natural, uns trets que el fan únic a tot Catalunya. El 1914 comencen les obres del cambril projectat per Josep M. Pericas i concebut com a santuari, que culminen l'any 1934 amb l'aixecament d'una imponent cúpula.

BIBLIOGRAFIA

P. Andreu de Palma. Notas históricas de Santa Maria de Piera. Pere Bas, Igualada 1942.
Escudero, A. L' aniversari de la benedicció de la nova imatge. Festa Tradicional del Sant Crist de Piera 1991
Escudero, A. A Anoia dins Història de les comarques de Catalunya. Ed.. Parcir. Manresa vol. II pàg 88 i 90
Museïtzació Piera
Inventari del Patrimoni Cultural Arquitectònic del Departament de Cultura de la Generalitat de Catalunya-2016



ANNEX FOTOGRÀFIC






Document de Text Refós POUM 2017

PLA D'ORDENACIÓ URBANÍSTICA MUNICIPAL DE PIERA
Ajuntament de la Vila de Piera
CATÀLEG DE BÉNS PROTEGITS

CATÀLEG DE BÉNS PROTEGITS DEL MUNICIPI DE PIERA

| | | |
|---|---|---|
|  | <p>Núm.: E1.11 Nom: Capella de Sant Sebastià Municipi: Piera Nucli o indret: Piera, carrer de Sant Sebastià, 21 Adreça postal: Carrer de Sant Sebastià, 21 Època: XVI - XX (1555 - 1920)</p> | <p>UTM ED 50 X: 395128 UTM ED 50 Y: 4597162 UTM ETRS 89 X: 395033 UTM ETRS89 Y: 4596957 Dades cadastrals: 5172005CF9957S Qualificació de sòl: Sòl urbà (equipament privat) Estil: Obra popular Categoria: BCIL / BÉ ARQUITECTÒNIC BPU - àrea d'expectativa arqueològica Entorn de la protecció</p>  |
|---|---|---|

ELEMENTS D'IDENTIFICACIÓ GRÀFICA I FOTOGRÀFICA

| Fotografia | Ortofotomapa | Mapa |
|--|---|--|
|  |  |  |

Document de Text Refós POUM 2017

DESCRIPCIÓ DEL BÉ INMOBLE

Descripció volumètrica i de l'entorn paisatgístic (tipologia i entorn actual):

Capella de planta rectangular, amb coberta a dues aigües, està deteriorat l'interior. La porta d'entrada és de mig punt adovellada, amb l'inici de l'arcada marcat per elements quadrats decorats amb diferents motius. A sobre de la porta hi ha una finestra circular. A l'interior es conserven arcades de guix, imitant l'estil gòtic.

Ús actual: En desús

Estat de conservació: Dolent/ Mitjà

Protecció legal: BCIL / BPU - àrea d'expectativa arqueològica

Accessibilitat: Fàcil

GRAU DE PROTECCIÓ

El grau de protecció és parcial. La invariant arquitectònica que es preveu conservar és la seva volumetria, les façanes i la composició arquitectònica.

REGULACIÓ DE LES INTERVENCIONS

NIVELL C

USOS ADMESOS

Culte.

NOTÍCIES HISTÒRIQUES

Abans d'edificar-hi la capella el carrer tenia el nom de Carrer Baix, l'any 1955 el Rdo. M. Marquet va fer-la edificar prop del lloc on s'havia edificat el segon hospital de la vila.

La làpida commemorativa que es troba a l'entrada de la capella diu que es va restaurar l'any 1920

Text de la làpida: "Fou restaurada l'any del senyor MCMXX".

Visita pastoral 19 febrer de 1585, es fa menció del retaule de Sant Sebastià.

Actualment – octubre 2004 – s'ha iniciat un procés de restauració de la pintura original. S'han trobat restes de decoració amb pintura grecada a voltes i parets.

Les finestres de les portes són de forja en calent.

A l' interior s'estan fent treballs de recuperació de les pintures del segle XVI, 1555.

Durant el segle XIV en aquest emplaçament hi va ser traslladat l'hospital de la Vila, que feia un segle i escaig s'havia erigit a la plaça del Mercadal. No sabem quines van ser les raons del canvi d'ubicació; en tot cas va durar poc més d'un segle, ja que a començaments del XVI l'hospital es va emplaçar de nou dins les muralles del Mercadal.

L'espai que va deixar buit el segon hospital va ser ràpidament ocupat per cases i eixides, exceptuant un petit pati en el qual, a mitjan segle XVI, es va construir aquesta capella, impulsada pel capellà pierenc Miquel Marquet.

L'advocació de la capella de Sant Sebastià es va fer molt popular durant l'etapa baixmedieval arran de la invocació a aquest sant contra les pestes, i va comportar el canvi de nom del carrer, conegut a partir d'aquell moment com a carrer de Sant Sebastià, denominació que ha perdurat fins a l'actualitat.

El capbreu de 1555 detalla que la capella era "novitier construxisse", és a dir, recentment construïda. Pel context en què ho va ser, segurament abraçava l'estil gòtic tardà; per això, en restauracions successives, com la de 1920, s'hi va continuar reproduint –amb guix– la volta de creueria. En aquesta intervenció també va ser suprimit el campanar de cadireta de la façana i es va enguixar l'interior.


BIBLIOGRAFIA

Escudero, A. L' Aniversari de la benedicció de la nova imatge. Festa Tradicional del Sant Crist de Piera, 1991.

Museïtzació Piera

Inventari del Patrimoni Cultural Arquitectònic del Departament de Cultura de la Generalitat de Catalunya-2016



ANNEX FOTOGRÀFIC



Document de Text Refós POUM 2017

PLA D'ORDENACIÓ URBANÍSTICA MUNICIPAL DE PIERA
Ajuntament de la Vila de Piera
CATÀLEG DE BÉNS PROTEGITS

CATÀLEG DE BÉNS PROTEGITS DEL MUNICIPI DE PIERA

| | | |
|---|--|---|
|  | <p>Núm.: E2.1 Nom: Safareig, arcades i Casa de les Voltes Municipi: Piera Nucli o indret: Carrer Nostra Senyora de la Salut, n.1 Piera Adreça postal: Carrer Nostra Senyora de la Salut, n.1 Època: XIII - XIV</p> | <p>UTM ED 50 X: 395066 UTM ED 50 Y: 4597139 UTM ETRS 89 X: 394972 UTM ETRS89 Y: 4596935 Dades cadastrals: 5172017CF9957S Qualificació de sòl: Clau 1 Estil: Obra popular Categoria: BCIL / BÉ ARQUITECTÒNIC Entorn de la protecció</p> <p></p> |
|---|--|---|

ELEMENTS D'IDENTIFICACIÓ GRÀFICA I FOTOGRÀFICA

| | | |
|---|--|---|
| <p>Fotografia</p>  | <p>Ortofotomapa</p>  | <p>Mapa</p>  |
|---|--|---|

Document de Text Refós POUM 2017

PLA D'ORDENACIÓ URBANÍSTICA MUNICIPAL DE PIERA
Ajuntament de la Vila de Piera
CATÀLEG DE BÉNS PROTEGITS

DESCRIPCIÓ DEL BÉ INMOBLE

Descripció volumètrica i de l'entorn paisatgístic (tipologia i entorn actual):

Casa porticada formada per dos arcs apuntats, enfrontats i un altre de mig punt que dóna a la banda dels safarejos i protegint una capelleta que acull una imatge, realitzada en pedra, de la Mare de Déu de la Salut, que es venera des del segle XVIII. La casa està composta de planta baixa i pis i coberta a dues vessants. La façana està feta de maçoneria arrebossada i cadiratge a les cantonades i als baixos. Al lloc on avui existeix un balcó hi havia una finestra coronella que actualment es troba a ca l'Estany.

Ús actual: habitatge

Estat de conservació: Bo

Protecció legal: BCIL

Accessibilitat: Fàcil

GRAU DE PROTECCIÓ

El grau de protecció és parcial. La invariant arquitectònica que es preveu conservar és el safareig les voltes i les façanes.

REGULACIÓ DE LES INTERVENCIONS

NIVELL B

USOS ADMESOS

Els admesos a la clau 1

NOTÍCIES HISTÒRIQUES

Arcades gòtiques i casa del Raval Jussà, primer nucli d'expansió del poble. Estava comprès entre el carrer del Sol i la riera de la Guinovarda. El conjunt, doncs, formava part de les antigues muralles i l'arcada de punt rodó podia haver estat una de les entrades.

La finestra, actualment balcó, que estava situada sobre les arcades fou traslladada a ca l'Estany.

La imatge de la verge de la Salut que està situada sota les arcades ja hi era al s. XVIII.

Coneguda també com a font de l'Abeurador.

Considerada una de les cases més antigues de Piera que es manté dempeus, és sens dubte la més emblemàtica del Raval. Tot i que el Raval Jussà no estava emmurallat, aquesta casa servia de portal d'entrada a la vila. Formava part del barri de les Cases sobre el Pont, una petita barriada fortificada i arrenjerada a costat de la riera Guinovarda.

El que la fa singular és la planta baixa porxada que comunica el carrer amb la riera, on es troben el safareig i l'antiga font de l'Abeurador, conjunt restaurat i inaugurat el 1932 pel president Macià i el conseller Gassol. Disposa de tres arcs, dos d'ogivals (gòtics) i un de punt rodó (romànic), que permeten situar-ne la construcció al segle XIII, durant el període de transició entre els dos estils.

Durant el segle XVIII a la volta s'hi venerava la Mare de Déu de la Salut, que al fer-se popular va donar nom al carrer que transcorre per sota. Durant el set-cents hi va haver ben a prop una destil·leria d'aiguardent.

Fins a la dècada de 1930, a la façana que dóna al carrer de la Salut hi havia una finestra geminada que va ser traslladada a una casa del barri del Mercadal.

BIBLIOGRAFIA

Departament de Cultura de la Generalitat de Catalunya, Servei de Patrimoni Arquitectònic. Fitxa Elements Urbans nº 5546

Andrés de Palma de Mallorca, Notas històriques de Santa Maria de Piera.

Escudero A. "Història de les comarques de Catalunya". Ed.. Selectes Parcir. Manresa 1990. pag. 94, vol II.

Museïtzació Piera

Inventari del Patrimoni Cultural Arquitectònic del Departament de Cultura de la Generalitat de Catalunya-2016



ANNEX FOTOGRÀFIC



Document de Text Refós POUM 2017

PLA D'ORDENACIÓ URBANÍSTICA MUNICIPAL DE PIERA
Ajuntament de la Vila de Piera
CATÀLEG DE BÉNS PROTEGITS

CATÀLEG DE BÉNS PROTEGITS DEL MUNICIPI DE PIERA

| | | |
|---|---|--|
|  | <p>Núm.: E2.2 Nom: Can Borrull Municipi: Piera Nucli o indret: Carrer Nostra Senyora de la Salut, n.16 Piera Adreça postal: Carrer Nostra Senyora de la Salut, n.16 Època: XIV - XV</p> | <p>UTM ED 50 X: 395075 UTM ED 50 Y: 4597079 UTM ETRS 89 X: 394981 UTM ETRS89 Y: 4596875 Dades cadastrals: 5171701CF9957S Qualificació de sòl: Clau 1 Estil: Gòtic/ Obra popular Categoria: BCIL / BÉ ARQUITECTÒNIC Entorn de la protecció</p> <p></p> |
|---|---|--|

ELEMENTS D'IDENTIFICACIÓ GRÀFICA I FOTOGRÀFICA

| | | |
|---|--|---|
| <p>Fotografia</p>  | <p>Ortofotomapa</p>  | <p>Mapa</p>  |
|---|--|---|

Document de Text Refós POUM 2017

PLA D'ORDENACIÓ URBANÍSTICA MUNICIPAL DE PIERA
Ajuntament de la Vila de Piera
CATÀLEG DE BÉNS PROTEGITS

DESCRIPCIÓ DEL BÉ INMOBLE

Descripció volumètrica i de l'entorn paisatgístic (tipologia i entorn actual):

Habitatge entre mitgeres, compost de planta baixa, pis i golfes. Els muntants de les portes són fets de pedra tallada i un dels llindes és de fusta i una de les finestres és de tipus gòtic.

En un principi estava format per tres naus amb arcades gòtiques, actualment tan sols queden dues d'aquestes naus, ja que la tercera ha estat enderrocada. A les parets laterals es troben restes d' arcs tapiats.

És important destacar la finestra gòtica a la façana principal, descoberta quan es va fer la restauració, els capitells no són gòtics.

Ús actual: habitatges

Estat de conservació: Bo

Protecció legal: BCIL

Accessibilitat: Fàcil

GRAU DE PROTECCIÓ

El grau de protecció és parcial. La invariant arquitectònica que es preveu conservar és l'element característic ornamental com estructural, la finestra gòtica i façanes.

REGULACIÓ DE LES INTERVENCIONS

NIVELL B

USOS ADMESOS

Els admesos a la clau 1

NOTÍCIES HISTÒRIQUES

No hi cap document que ens parli de l'antiguitat de la casa, si bé aquesta pot datar dels segles XIII-XIV-XV, ja que fou llavors quan el poble va créixer del seu nucli inicial – als voltants del castell – entre el carrer del Sol i la riera Guinovarda.

D'aquestes dates són les arcades gòtiques que es conserven a la planta baixa; la resta de la casa ha estat restaurada al segle XX.

Casalot gòtic d'origen medieval construït a la part més baixa i cèntrica del Raval Jussà, l'antic barri artesanal i manufacturer de la vila, ubicat extramurs, que des del segle XI es va anar estenent des dels peus del castell fins a la riera Guinovarda.

La casa va ser aixecada a la cantonada on els segles XI i XII hi havia hagut la plaça del primitiu mercat de Piera, abans que fos traslladat al Mercadal al segle XIV. Quan la plaça va perdre importància i es va convertir en espai secundari va adoptar el nom de plaça Jussana, és a dir, inferior. A partir del segle XVII es va anomenar plaça del Raval.

La presència d'una finestra gòtica amb arcs trilobulats és testimoni de l'esplendor que va viure la vila durant el segles XIII i XIV, moment en què es devia aixecar l'edifici. Interiorment destaca per la presència de dues grans sales amb arcades gòtiques, utilitzades originàriament com a cellers i avui destinades a rebedor i garatge.

L'any 1915 la família Tarrés va vendre la casa als Borrull Torres, que li van donar el nom actual. Dels Borrull va passar als Grífol López, els seus nebots, i d'aquests als Grífol Tobella, els actuals propietaris.

BIBLIOGRAFIA

Departament de Cultura de la Generalitat de Catalunya, Servei del Patrimoni Arquitectònic. Fitxa Elements Urbans nº 5547


Escudero A. " Història de les comarques de Catalunya". Ed.. Selectes Parcir. Manresa 1990. pag. 94 vol II.

Inventari Patrimoni Arquitectònic de Catalunya, l' Anoia. Dipòsit legal B42505-1997

Museïtzació Piera

Inventari del Patrimoni Cultural Arquitectònic del Departament de Cultura de la Generalitat de Catalunya-2016



ANNEX FOTOGRÀFIC






Document de Text Refós POUM 2017

PLA D'ORDENACIÓ URBANÍSTICA MUNICIPAL DE PIERA
Ajuntament de la Vila de Piera
CATÀLEG DE BÉNS PROTEGITS

CATÀLEG DE BÉNS PROTEGITS DEL MUNICIPI DE PIERA

| | | |
|---|--|--|
|  | <p>Núm.: E2.3 Nom: Ca la Pentinadora Municipi: Piera Nucli o indret: Carrer del Sol, n. 13 Piera Adreça postal: Carrer del Sol, n. 13 Època: 1714-1942</p> | <p>UTM ED 50 X: 395141 UTM ED 50 Y: 4597065 UTM ETRS 89 X: 395047 UTM ETRS89 Y: 4596861 Dades cadastrals: 5171020CF9957S Qualificació de sòl: Clau 1 Categoria: BCIL / BÉ ARQUITECTÒNIC Entorn de la protecció</p> <p></p> |
|---|--|--|

ELEMENTS D'IDENTIFICACIÓ GRÀFICA I FOTOGRÀFICA

| | | |
|---|--|---|
| <p>Fotografia</p>  | <p>Ortofotomapa</p>  | <p>Mapa</p>  |
|---|--|---|

Document de Text Refós POUM 2017

PLA D'ORDENACIÓ URBANÍSTICA MUNICIPAL DE PIERA
Ajuntament de la Vila de Piera
CATÀLEG DE BÉNS PROTEGITS

DESCRIPCIÓ DEL BÉ INMOBLE

Descripció volumètrica i de l'entorn paisatgístic (tipologia i entorn actual):

Casa entre mitgeres composta de planta baixa, pis i golfes, aquesta, amb galeria d'arcs de punt rodó. Coberta a dues vessants, volant aquesta per la façana amb les bigues vistes. Façana esgrafiada de Ferran Serra. A la llinda de la finestra del primer pis hi ha una cara esculpida en pedra que representa la primavera.

Ús actual: habitatges

Estat de conservació: Bo

Protecció legal: BCIL

Accessibilitat: Fàcil

GRAU DE PROTECCIÓ

El grau de protecció és parcial. La invariant arquitectònica que es preveu conservar és volumetria i façanes.


REGULACIÓ DE LES INTERVENCIONS

NIVELL B

USOS ADMESOS

Els admesos a la clau 1

ANNEX FOTOGRÀFIC





Document de Text Refós POUM 2017

PLA D'ORDENACIÓ URBANÍSTICA MUNICIPAL DE PIERA
Ajuntament de la Vila de Piera
CATÀLEG DE BÉNS PROTEGITS

Document de Text Refós POUM 2017

PLA D'ORDENACIÓ URBANÍSTICA MUNICIPAL DE PIERA
Ajuntament de la Vila de Piera
CATÀLEG DE BÉNS PROTEGITS

CATÀLEG DE BÉNS PROTEGITS DEL MUNICIPI DE PIERA

| | | |
|---|--|--|
|  | <p>Núm.: E2.4 Nom: Cal Vendrell, Cal Senyoret Municipi: Piera Nucli o indret: Plaça Catalunya, n. 6 Piera Adreça postal: Plaça Catalunya, n. 6 Època: 1819</p> | <p>UTM ED 50 X: 395156 UTM ED 50 Y: 4597199 UTM ETRS 89 X: 395062 UTM ETRS89 Y: 4596995 Dades cadastrals: 5473065CF9957S Qualificació de sòl: Clau 1 Categoria: BCIL / BÉ ARQUITECTÒNIC Entorn de la protecció</p> <p></p> |
|---|--|--|

ELEMENTS D'IDENTIFICACIÓ GRÀFICA I FOTOGRÀFICA

| | | |
|---|--|---|
| <p>Fotografia</p>  | <p>Ortofotomapa</p>  | <p>Mapa</p>  |
|---|--|---|

Document de Text Refós POUM 2017

PLA D'ORDENACIÓ URBANÍSTICA MUNICIPAL DE PIERA
Ajuntament de la Vila de Piera
CATÀLEG DE BÉNS PROTEGITS

DESCRIPCIÓ DEL BÉ INMOBLE

Descripció volumètrica i de l'entorn paisatgístic (tipologia i entorn actual):

Casa entre mitgeres composta de planta baixa i dos pisos. La façana de composició geomètrica amb balcó corregut al primer pis i dos balcons al segon, l'ornamentació dels mateixos són de tipus neoclàssic. Façana coronada amb ampit ornamental. Coberta plana.

Ús actual: habitatges

Estat de conservació: Bo

Protecció legal: BCIL

Accessibilitat: Fàcil

GRAU DE PROTECCIÓ

El grau de protecció és parcial. La invariant arquitectònica que es preveu conservar és volumetria i façanes.

REGULACIÓ DE LES INTERVENCIONS

NIVELL B

USOS ADMESOS

Els admesos a la clau 1

NOTÍCIES HISTÒRIQUES

Els hisendats Vendrell, uns dels principals terratinents del terme, s'havien emparentat amb els Jorba a finals del segle XVIII. Entre 1819 i 1829, Josep Jorba Vendrell, mentre era alcalde de la vila, va aixecar aquesta casa de grans dimensions que tenia la línia de façana reculada, molt probablement, per donar espai a una petita placeta davant del portal del Romanyà (E2.6).


La casa, que duu els números 4 i 5, disposa de cellers, tres pisos i terrat. Les dues entrades, de grans dimensions, evidencien l'enorme capacitat de l'edifici per acollir carruatges. Tot i comptar amb una estructura clàssica, la distribució li atorga un aire romàntic. L'element més distingit de l'edifici és una cúpula de grans dimensions que corona l'ull de l'escala.

Actualment la casa està dividida en pisos i els cellers acullen un museu privat de la pagesia i les eines del camp anomenat Celler d'en Pep, i és propietat de la família Escayol Mata.

BIBLIOGRAFIA

Museïtzació Piera

ANNEX FOTOGRÀFIC





Document de Text Refós POUM 2017

PLA D'ORDENACIÓ URBANÍSTICA MUNICIPAL DE PIERA
Ajuntament de la Vila de Piera
CATÀLEG DE BÉNS PROTEGITS


Document de Text Refós POUM 2017

PLA D'ORDENACIÓ URBANÍSTICA MUNICIPAL DE PIERA
Ajuntament de la Vila de Piera
CATÀLEG DE BÉNS PROTEGITS

CATÀLEG DE BÉNS PROTEGITS DEL MUNICIPI DE PIERA

| | | |
|---|---|---|
|  | <p>Núm.: E2.5 Nom: Arcada Municipi: Piera Nucli o indret: Cruïlla del c/de la Plaça amb el c/del Canigó</p> | <p>UTM ED 50 X: 395185 UTM ED 50 Y: 4597210 UTM ETRS 89 X: 395091 UTM ETRS89 Y: 4597006 Dades cadastrals: Qualificació de sòl: Clau 1 Categoria: BCIL / BÉ ARQUITECTÒNIC Entorn de la protecció</p> <p></p> |
|---|---|---|

ELEMENTS D'IDENTIFICACIÓ GRÀFICA I FOTOGRÀFICA

| | | |
|---|--|---|
| <p>Fotografia</p>  | <p>Ortofotomapa</p>  | <p>Mapa</p>  |
|---|--|---|

Document de Text Refós POUM 2017

PLA D'ORDENACIÓ URBANÍSTICA MUNICIPAL DE PIERA
Ajuntament de la Vila de Piera
CATÀLEG DE BÉNS PROTEGITS

DESCRIPCIÓ DEL BÉ INMOBLE

Descripció volumètrica i de l'entorn paisatgístic (tipologia i entorn actual):

Arc de mig punt adovellat marcant l'entrada al Carreró de Canigó, també conegut com carrer del "matadero". L'arcada ha sigut superposada en aquest lloc. Originàriament pertanyia a la Masia de Can Torres de la Mata.

Ús actual: passatge

Estat de conservació: Bo

Protecció legal: BCIL

Accessibilitat: Fàcil

GRAU DE PROTECCIÓ

El grau de protecció és integral.

REGULACIÓ DE LES INTERVENCIONS

NIVELL B

USOS ADMESOS

Els admesos a la clau 1

NOTÍCIES HISTÒRIQUES

Abans hi havia volta però de tàpia, igual que la que hi ha al carreró de Ntra. Sra. De la Salut, al costat de cal Difunt.

ANNEX FOTOGRÀFIC





Document de Text Refós POUM 2017

PLA D'ORDENACIÓ URBANÍSTICA MUNICIPAL DE PIERA
Ajuntament de la Vila de Piera
CATÀLEG DE BÉNS PROTEGITS



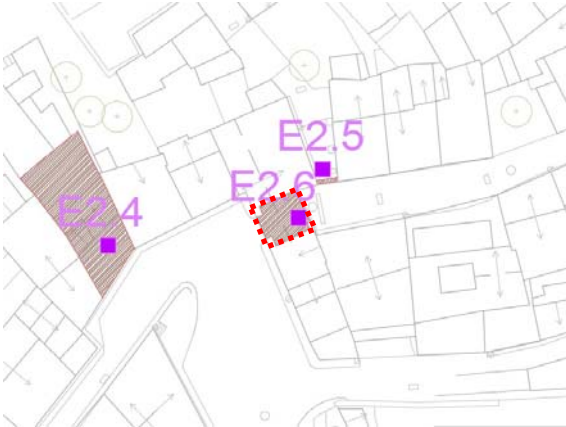
Document de Text Refós POUM 2017

PLA D'ORDENACIÓ URBANÍSTICA MUNICIPAL DE PIERA
Ajuntament de la Vila de Piera
CATÀLEG DE BÉNS PROTEGITS

CATÀLEG DE BÉNS PROTEGITS DEL MUNICIPI DE PIERA

| | | |
|---|---|--|
|  | <p>Núm.: E2.6 Nom: Portal d' en Romanyà Municipi: Piera Nucli o indret: Plaça de Catalunya Època: XVI (1559)</p> | <p>UTM ED 50 X: 395178 UTM ED 50 Y: 4597204 UTM ETRS 89 X: 395086 UTM ETRS89 Y: 4596999 Dades cadastrals: 5473063CF9957S Qualificació de sòl: Clau 1 Categoria: BCIL / BÉ ARQUITECTÒNIC Entorn de la protecció</p> <p></p> |
|---|---|--|

ELEMENTS D'IDENTIFICACIÓ GRÀFICA I FOTOGRÀFICA

| | | |
|---|--|---|
| <p>Fotografia</p>  | <p>Ortofotomapa</p>  | <p>Mapa</p>  |
|---|--|---|

Document de Text Refós POUM 2017

PLA D'ORDENACIÓ URBANÍSTICA MUNICIPAL DE PIERA
Ajuntament de la Vila de Piera
CATÀLEG DE BÉNS PROTEGITS

DESCRIPCIÓ DEL BÉ INMOBLE

Descripció volumètrica i de l'entorn paisatgístic (tipologia i entorn actual):

El Portal de Romanyà està format per un gran arc amb dovelles, amb l'escut de Pedralbes a la dovella central. Un gran casal es troba a sobre mateix de la portalada. Habitatge Pont, format aquest per un arc de punt rodó i adovellat pel cantó de la Plaça i per un arc de punt rebaixat per l'altre cantó, el del carrer. L'habitatge està compost de planta baixa i dos pisos amb finestres i balcons. A ambdós costats sota l'arcada hi ha dues entrades. La coberta és a dues vessants.

Ús actual: habitatge , passatge.

Estat de conservació: Bo

Protecció legal: BCIL

Accessibilitat: Fàcil

GRAU DE PROTECCIÓ

El grau de protecció és parcial. La invariant arquitectònica és la volumetria i el portal.

REGULACIÓ DE LES INTERVENCIONS

NIVELL B

L'arc és invariable.

USOS ADMESOS

Habitatge.

NOTÍCIES HISTÒRIQUES

És l'antic portal d'entrada a la zona fortificada del Mercadal.
Es deia portal de Golarà o porta Jussà, el 1559, es convertí en el portal de Romanyà.

Durant el segle XV, en plena crisi originada per les pestes, el monestir de Pedralbes va comprar una empobrida vila de Piera per uns escassos nou mil florins. Per recordar a tothom que entrés a la vila qui manava, l'any 1559 les monges de Pedralbes van fer reformar el portal, tot afegint a la dovella central l'escut del monestir. Devia ser en aquest moment que el portal es va ensenyorir, va perdre l'ús estrictament defensiu, i damunt seu s'hi va construir un habitatge on passà a residir la família Golart.

El 1619 el conegut com a Portal d'en Golart va canviar de mans quan l'últim de la saga, el capellà Salvador Golart, el va transmetre a la família de Josep Romanyà, que el va popularitzar com a Portal del Romanyà.

A principis del segle XVIII la pubilla de la casa, Ignàsia Romanyà, es va casar amb Josep Escofet, la nissaga del qual va posseir la casa fins a l'any 1931, quan la va vendre a Josep Farrés Jorba, forner que vivia amb la seva família a la casa del costat, a la plaça, on tenien el forn. El 1950 els Farrés Jorba van rehabilitar l'edifici amb la reforma de dos pisos per arrendar, en els quals, entre d'altres, hi van viure dos populars notaris de Piera: Manuel Ocaña Campos i Antoni Deu Font. Actualment la casa pertany als Mora Farrés, descendents dels Farrés Jorba.

BIBLIOGRAFIA

Departament de Cultura de la Generalitat de Catalunya, Servei del Patrimoni Arquitectònic. Fitxa Elements Urbans nº
"Gran geografia comarcal de Catalunya". Vol 5, Fundació Enciclopèdia Catalana. Barcelona, 1982.
"Història de les comarques de Catalunya". Ed.. Selectes Parcir. Manresa 1990. pag. 94, vol II
Museïtzació Piera
Inventari del Patrimoni Cultural Arquitectònic del Departament de Cultura de la Generalitat de Catalunya-2016



ANNEX FOTOGRÀFIC






Document de Text Refós POUM 2017

PLA D'ORDENACIÓ URBANÍSTICA MUNICIPAL DE PIERA
Ajuntament de la Vila de Piera
CATÀLEG DE BÉNS PROTEGITS

CATÀLEG DE BÉNS PROTEGITS DEL MUNICIPI DE PIERA

| | | |
|---|--|--|
|  | <p>Núm.: E2.7 Nom: Plaça Joan Orpí Municipi: Piera Nucli o indret: Plaça Joan Orpí Piera Època: XVI</p> | <p>UTM ED 50 X: 395239 UTM ED 50 Y: 4597237 UTM ETRS 89 X: 395145 UTM ETRS89 Y: 4597033 Dades cadastrals: 5373712CF9957S Qualificació de sòl: Clau 1 Categoria: BCIL / BÉ ARQUITECTÒNIC Entorn de la protecció</p> <p></p> |
|---|--|--|

ELEMENTS D'IDENTIFICACIÓ GRÀFICA I FOTOGRÀFICA

| | | |
|---|--|---|
| <p>Fotografia</p>  | <p>Ortofotomapa</p>  | <p>Mapa</p>  |
|---|--|---|

Document de Text Refós POUM 2017

PLA D'ORDENACIÓ URBANÍSTICA MUNICIPAL DE PIERA
Ajuntament de la Vila de Piera
CATÀLEG DE BÉNS PROTEGITS

DESCRIPCIÓ DEL BÉ INMOBLE

Descripció volumètrica i de l'entorn paisatgístic (tipologia i entorn actual):

Conjunt d'habitatges de planta baixa i dos pisos, conformant una porxada per la qual passa un carrer. Tant per l'exterior com per l'interior la porxada està formada per arcs de punt rodó apuntats i rebaixats, per l'interior la dita porxada està suportada per un bigam de fusta. Els arcs estan recolzats en contraforts. Les façanes són esgrafiades, amb balcons de ferro, un dels quals formant cantonada.

Les arcades són gòtiques amb els contraforts característics del gòtic civil, Totes les arcades menys una, són originals.

Ús actual: Plaça , passatge.

Estat de conservació: Bo

Protecció legal: BCIL

Accessibilitat: Bona

GRAU DE PROTECCIÓ

El grau de protecció és invariable per a les porxades i elements estructurals. La invariant arquitectònica de l'edifici és la simetria dels buits i plens de façana i balcons .

REGULACIÓ DE LES INTERVENCIONS

NIVELL B

USOS ADMESOS

Els admesos a la clau 1, a l'edifici, a la porxada, plaça i passatge.

NOTÍCIES HISTÒRIQUES

La seva construcció data del s. XIV, ja que fou aleshores quan tingué lloc l'expansió del poble amb l'eixamplament de les muralles – Raval Sobirà – Les arcades foren restaurades al s. XVIII, ja que unes fortes pluges posaren en perill l'edificació.
La Plaça està dedicada a Joan Orpí, ja que hi nasqué l'any 1593.
Joan Orpí (1593-1645) anà com a soldat a Veneçuela i fou governador i capità general.
Al 1638 fundà la nova ciutat de Barcelona, com a precursora d'una nova Catalunya.

BIBLIOGRAFIA

Departament de Cultura de la Generalitat de Catalunya, Servei del Patrimoni Arquitectònic. Fitxa Elements Urbans nº 5541
“Gran geografia comarcal de Catalunya”. Vol 5, Fundació Enciclopèdia Catalana. Barcelona, 1982
“Història de les comarques de Catalunya”. Ed.. Selectes Parcir. Manresa 1990. pàg. 94, vol II
Inventari del Patrimoni Cultural Arquitectònic del Departament de Cultura de la Generalitat de Catalunya-2016

ANNEX FOTOGRÀFIC





Document de Text Refós POUM 2017

PLA D'ORDENACIÓ URBANÍSTICA MUNICIPAL DE PIERA
Ajuntament de la Vila de Piera
CATÀLEG DE BÉNS PROTEGITS




Document de Text Refós POUM 2017

PLA D'ORDENACIÓ URBANÍSTICA MUNICIPAL DE PIERA
Ajuntament de la Vila de Piera
CATÀLEG DE BÉNS PROTEGITS

CATÀLEG DE BÉNS PROTEGITS DEL MUNICIPI DE PIERA

| | | |
|---|--|--|
|  | <p>Núm.: E2.8 Nom: Plaça Joan Orpí Municipi: Piera Nucli o indret: Plaça Joan Orpí, n. 2 Piera Adreça postal: Plaça Joan Orpí, n. 2</p> | <p>UTM ED 50 X: 395244 UTM ED 50 Y: 4597211 UTM ETRS 89 X: 395150 UTM ETRS89 Y: 4597007 Dades cadastrals: 5473055CF9957S Qualificació de sòl: Clau 1 Categoria: BCIL / BÉ ARQUITECTÒNIC Entorn de la protecció</p> <p></p> |
|---|--|--|

ELEMENTS D'IDENTIFICACIÓ GRÀFICA I FOTOGRÀFICA

| | | |
|---|--|---|
| <p>Fotografia</p>  | <p>Ortofotomapa</p>  | <p>Mapa</p>  |
|---|--|---|

Document de Text Refós POUM 2017

PLA D'ORDENACIÓ URBANÍSTICA MUNICIPAL DE PIERA
Ajuntament de la Vila de Piera
CATÀLEG DE BÉNS PROTEGITS

DESCRIPCIÓ DEL BÉ INMOBLE

Descripció volumètrica i de l'entorn paisatgístic (tipologia i entorn actual):

Habitatge compost de planta baixa, pis i golfes, aquestes amb galeries d'arcs rebaixats. Coberta amb voladís amb les bigues vistes. Façana de composició simètrica amb l'entrada d'arc rebaixat i un balcó al primer pis de ferro ornamentat.

Ús actual:Habitatges

Estat de conservació: Bo

Protecció legal: BCIL

Accessibilitat: Fàcil

GRAU DE PROTECCIÓ

El grau de protecció és parcial. La invariant arquitectònica és la façana de composició simètrica amb l'entrada d'arc rebaixat i un balcó al primer pis de ferro ornamentat.

REGULACIÓ DE LES INTERVENCIONS

NIVELL B

USOS ADMESOS

Els admesos a la clau 1

ANNEX FOTOGRÀFIC





Document de Text Refós POUM 2017

PLA D'ORDENACIÓ URBANÍSTICA MUNICIPAL DE PIERA
Ajuntament de la Vila de Piera
CATÀLEG DE BÉNS PROTEGITS

Document de Text Refós POUM 2017

PLA D'ORDENACIÓ URBANÍSTICA MUNICIPAL DE PIERA
Ajuntament de la Vila de Piera
CATÀLEG DE BÉNS PROTEGITS

CATÀLEG DE BÉNS PROTEGITS DEL MUNICIPI DE PIERA

| | | |
|---|--|--|
|  | <p>Núm.: E2.9 Nom: Plaça Joan Orpí Municipi: Piera Nucli o indret: Plaça Joan Orpí n. 4 Piera Adreça postal: Plaça Joan Orpí n. 4</p> | <p>UTM ED 50 X: 395230 UTM ED 50 Y: 4597226 UTM ETRS 89 X: 395135 UTM ETRS89 Y: 4597022 Dades cadastrals: 5272206CF9957S Qualificació de sòl: Clau 1 Categoria: BCIL / BÉ ARQUITECTÒNIC Entorn de la protecció</p> <p></p> |
|---|--|--|

ELEMENTS D'IDENTIFICACIÓ GRÀFICA I FOTOGRÀFICA

| Fotografia | Ortofotomapa | Mapa |
|--|---|--|
|  |  |  |

Document de Text Refós POUM 2017

PLA D'ORDENACIÓ URBANÍSTICA MUNICIPAL DE PIERA
Ajuntament de la Vila de Piera
CATÀLEG DE BÉNS PROTEGITS

DESCRIPCIÓ DEL BÉ INMOBLE

Descripció volumètrica i de l'entorn paisatgístic (tipologia i entorn actual):

Habitatge fent cantonada format per planta baixa i dos pisos. Hi ha una porta amb muntants de carreus i llinda de fusta. Les finestres tenen llindes repujats i els balcons son de ferro ornamentat. La façana és de composició simètrica i està rematada per un ampit alveolat.

Ús actual: Habitatge

Estat de conservació: bo

Protecció legal: BCIL

Accessibilitat: Fàcil

GRAU DE PROTECCIÓ

El grau de protecció és parcial. La invariant arquitectònica és la façana, la porta amb muntants de carreus i llinda de fusta, la composició les finestres amb els ornaments, el ampit alveolat i balcons.

REGULACIÓ DE LES INTERVENCIONS

NIVELL B

USOS ADMESOS

Els admesos a la clau 1

ANNEX FOTOGRÀFIC





Document de Text Refós POUM 2017

PLA D'ORDENACIÓ URBANÍSTICA MUNICIPAL DE PIERA
Ajuntament de la Vila de Piera
CATÀLEG DE BÉNS PROTEGITS




Document de Text Refós POUM 2017

PLA D'ORDENACIÓ URBANÍSTICA MUNICIPAL DE PIERA
Ajuntament de la Vila de Piera
CATÀLEG DE BÉNS PROTEGITS

CATÀLEG DE BÉNS PROTEGITS DEL MUNICIPI DE PIERA

| | | |
|---|--|--|
|  | <p>Núm.: E2.10 Nom: Plaça Joan Orpí Municipi: Piera Nucli o indret: Plaça Joan Orpí, n.3 Piera. Adreça postal: Plaça Joan Orpí, n.3</p> | <p>UTM ED 50 X: 395233 UTM ED 50 Y: 4597217 UTM ETRS 89 X: 395139 UTM ETRS89 Y: 4597012 Dades cadastrals: 5473056CF9957S Qualificació de sòl: Clau 1 Categoria: BCIL / BÉ ARQUITECTÒNIC Entorn de la protecció</p> <p></p> |
|---|--|--|

ELEMENTS D'IDENTIFICACIÓ GRÀFICA I FOTOGRÀFICA

| | | |
|---|--|---|
| <p>Fotografia</p>  | <p>Ortofotomapa</p>  | <p>Mapa</p>  |
|---|--|---|

Document de Text Refós POUM 2017

DESCRIPCIÓ DEL BÉ INMOBLE

Descripció volumètrica i de l'entorn paisatgístic (tipologia i entorn actual):

Habitatge formant cantonada amb façana al carrer de la Plaça i a la Plaça de Joan Orpí. Està compost de planta baixa, pis i golfes. Una de les entrades és de punt rodó. Una de les finestres és d'arc rebaixat. Aquests elements són com les finestres de les golfes i les cantonades. Estan fets amb carreus. La resta de la façana està arrebossada amb granulite per una reforma del 1970.

Ús actual: Habitatges

Estat de conservació: Bo

Protecció legal: BCIL

Accessibilitat: Bona

GRAU DE PROTECCIÓ

El grau de protecció és parcial. La invariant arquitectònica és la façana, la composició de les obertures, les entrades de punt rodó rebaixat i la cantonada feta amb carreus.

REGULACIÓ DE LES INTERVENCIONS

NIVELL B

USOS ADMESOS

Els admesos a la clau 1

ANNEX FOTOGRÀFIC





Document de Text Refós POUM 2017

PLA D'ORDENACIÓ URBANÍSTICA MUNICIPAL DE PIERA
Ajuntament de la Vila de Piera
CATÀLEG DE BÉNS PROTEGITS




Document de Text Refós POUM 2017

PLA D'ORDENACIÓ URBANÍSTICA MUNICIPAL DE PIERA
Ajuntament de la Vila de Piera
CATÀLEG DE BÉNS PROTEGITS

CATÀLEG DE BÉNS PROTEGITS DEL MUNICIPI DE PIERA

| | | |
|---|--|--|
|  | <p>Núm.: E2.11 Nom: Foment de Piera Municipi: Piera Nucli o indret: Carrer de la Plaça, n. 19 Piera Adreça postal: Carrer de la Plaça, n. 19 Època: XX (1923 - 1925)</p> | <p>UTM ED 50 X: 395249 UTM ED 50 Y: 4597250 UTM ETRS 89 X: 395155 UTM ETRS89 Y: 4597046 Dades cadastrals: 5373710CF9957S Qualificació de sòl: Clau 1 Estil: Noucentisme Categoria: BCIL / BÉ ARQUITECTÒNIC Entorn de la protecció</p> <p></p> |
|---|--|--|

ELEMENTS D'IDENTIFICACIÓ GRÀFICA I FOTOGRÀFICA

| | | |
|---|--|---|
| <p>Fotografia</p>  | <p>Ortofotomapa</p>  | <p>Mapa</p>  |
|---|--|---|

Document de Text Refós POUM 2017

DESCRIPCIÓ DEL BÉ INMOBLE

Descripció volumètrica i de l'entorn paisatgístic (tipologia i entorn actual):

Edificació formada per la unió de diferents finques que donen com a resultat l'existència de dos cossos: un de planta baixa alineat al c/ Jaume Fons i l'altre de planta baixa i dos pisos que dona a la plaça de Joan Orpí. El de planta baixa, destinat a cafè, és significatiu per la seva façana formada per quatre grans finestrals i un terrat amb balustrada de terracota i decorat amb majòliques de colors. L'altre cos, que acull el teatre, té una planta baixa, alineada al cafè i els dos pisos, sobre el pas de cotxes, sustentats per les arcades que formen la plaça. A la façana dels pisos, treballat amb estucat, s'hi inscriu l'escut de l'entitat.

Ús actual: Lleure / Centre recreatiu

Estat de conservació: Bo

Protecció legal: BCIL

Accessibilitat: Fàcil

GRAU DE PROTECCIÓ

El grau de protecció és parcial. La invariant arquitectònica que es preveu conservar és volumetria i façanes.

REGULACIÓ DE LES INTERVENCIONS

NIVELL B

USOS ADMESOS

Cultural, formatiu, oci, administratiu.

NOTÍCIES HISTÒRIQUES

Al 1923 la Societat va comprar cinc finques en la plaça i començaren les obres amb un préstec de J. Soleras i Marçal. Al 1925 s'inaugurà el local. Es canvià el nom degut als canvis polítics. Del 1959 al 1965 s'hi feren reformes i l'estucat la façana essent l'autor Claudi Miró.

L'any 1921 Piera va abraçar el catalanisme conservador amb la constitució del Casal Català, una associació cultural i recreativa creada per propagar els ideals autonomistes de la Lliga Regionalista.

Com a seu social, el Casal Català va utilitzar un edifici cantoner ubicat a la plaça, a l'extrem de les Voltes, on des de finals del segle XIX s'hi aplegava el sector conservador pierenc. En aquest edifici el Casal hi tenia un petit cafè i una saleta de ball per als espectacles que hi organitzava. L'immoble tenia un basament medieval i va ser profundament remodelat vers 1910 amb un balcó corredor i un terrat de gust modernista. L'any 1959 Claudi Miró en va esgrafiar la façana.

Les limitades dimensions del local van portar l'entitat a somiar amb la construcció d'un gran complex recreatiu a costat seu. Per fer-ho possible, el Casal va comprar cinc finques que, bo i sumades, formaven un solar de mil metres quadrats en el qual es van projectar una gran sala polivalent i un cafè, que havia de funcionar com a local de la burgesia pierenca.

El març de 1923 van començar les obres de la sala-teatre, i els pierencs es van bolcar a construir-la amb jornals gratuïts, petites sumes econòmiques, servei de transport amb carro i la donació de carreus que, procedents de les antigues muralles, molts tenien a les eixides.

El Casal va rebre un impuls fonamental del mecenes Blai Soteras Munné, l'indià i propietari de la hisenda de La Costa, al Bedorc. Soteras havia fet fortuna a Cuba, i va cedir un generós préstec sense interessos. Gràcies al treball en equip, per la Festa Major de 1925 la Sala va estar enllestida, i la sarsuela Las Golondrinas, del mestre Usandizaga, va ser l'espectacle escollit per l'aixecament del teló.

El saló-cafè, d'estil noucentista, es va començar a construir el 1928. És un elegant espai il·luminat amb tres allargassats finestrals que donen a la plaça. Per ubicar la sala del billar i les oficines, el Casal es va valdre del local original, la planta baixa del qual es va destinar a rebedor de la sala-teatre.

El nom de Casal Català va quedar frustrat només inaugurat l'edifici, perquè la dictadura primoriverista va imposar el nom menys compromès de Foment de Piera, denominació que ha arribat fins a l'actualitat. Des de 1949 la designació oficial, però, és Societat Foment. L'interior, dissenyat segons un refinat estil noucentista, ha esdevingut el centre de totes les gales i celebracions de la vila durant dècades. Hi han passat artistes, companyies de teatre i grups de referència com l'Orquesta Demon, Emili Vendrell, Marcos Redondo, Alejandro Ulloa, Pepita Fornès, Jaume Borràs, Antonio Machín, Los Mustang, el Gran Casino, Raúl Abril, Trio Guadalajara, Amoga, Pepe Rubianes, Montserrat Carulla, Copacabana, Georgie Dann o La Trinca.

BIBLIOGRAFIA

Departament de Cultura de la Generalitat de Catalunya, Servei de Patrimoni Arquitectònic. Fitxa Elements Urbans nº 47.
J. Figueres i Antolí. Recull de diversos articles escrits a la Veu de l' Anjoia (1986-1987).
Museïtzació Piera
Inventari del Patrimoni Cultural Arquitectònic del Departament de Cultura de la Generalitat de Catalunya-2016



ANNEX FOTOGRÀFIC





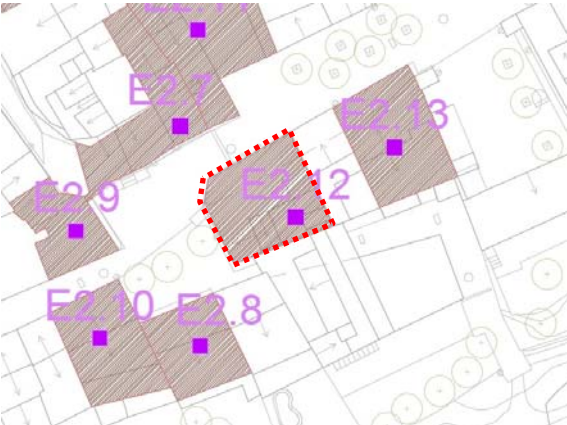
Document de Text Refós POUM 2017

PLA D'ORDENACIÓ URBANÍSTICA MUNICIPAL DE PIERA
Ajuntament de la Vila de Piera
CATÀLEG DE BÉNS PROTEGITS

CATÀLEG DE BÉNS PROTEGITS DEL MUNICIPI DE PIERA

| | | |
|---|--|---|
|  | <p>Núm.: E2.12 Nom: Cal Gareny – “Guerin o Greny” Municipi: Piera Nucli o indret: Carrer de la Plaça, n. 16-18 Piera Adreça postal: Carrer de la Plaça, n. 16-18 Època: XVII</p> | <p>UTM ED 50 X: 395248 UTM ED 50 Y: 4597231 UTM ETRS 89 X: 395154 UTM ETRS89 Y: 4597027 Dades cadastrals: 5473053CF9957S Qualificació de sòl: Clau 1 Estil: Obra popular Categoria: BCIL / BÉ ARQUITECTÒNIC Entorn de la protecció</p> <p></p> |
|---|--|---|

ELEMENTS D'IDENTIFICACIÓ GRÀFICA I FOTOGRÀFICA

| | | |
|---|--|---|
| <p>Fotografia</p>  | <p>Ortofotomapa</p>  | <p>Mapa</p>  |
|---|--|---|

Document de Text Refós POUM 2017

DESCRIPCIÓ DEL BÉ INMOBLE

Descripció volumètrica i de l'entorn paisatgístic (tipologia i entorn actual):

Casa composta de planta baixa, pis i golfes, aquestes amb galeries d'orf, escarsers, suports per pilars amb capitell i basament resseguits per un balcó de fusta. Els balcons del primer pis són de ferro colat. A la planta baixa hi ha una porxada amb arcs de punt rodó i un arc apuntat a la cantonada. La façana és de mamposteria arrebossada i les cantonades de pedra tallada. La casa té una part posterior, a la que s'hi accedeix per un cos, que deixa un pas lliure, sustentat per arcades en el qual a la llinda hi ha la inscripció amb la data del 1655 (C/ de les Rodes). Cal destacar els arcs del celler, d'època medieval, ja que l'aspecte exterior de la casa respon al segle XIX.

Ús actual: Serveis administració / Ajuntament

Estat de conservació: Bo

Protecció legal: BCIL

Accessibilitat: Fàcil

GRAU DE PROTECCIÓ

El grau de protecció és parcial. La invariant arquitectònica que es preveu conservar són les façanes i la porxada.

REGULACIÓ DE LES INTERVENCIONS

NIVELL B

USOS ADMESOS

Administratiu.

NOTÍCIES HISTÒRIQUES

S'han trobat restes de ceràmica romana. Als soterranis hi va haver un convent de Trinitaris que ocupava diverses cases de la plaça, en algunes parets encara es conserven creus esculpides a la pedra. El soterrani és l'única part de la casa que conserva un aire medieval amb les seves arcades gòtiques.

La primera planta correspon a les millores que es van fer al segle XVII; les altres són obra del segle XIX.

Recentment s'ha reformat per acollir les dependències de l'Ajuntament de la Vila.

És important el plafó ceràmic que es troba situat a l'entrada datat al segle XVII, d'autor desconegut.

Gran casa senyorial, d'origen medieval, ubicada entre les llavors anomenades plaça del Mercadal (carrer de la Plaça), plaça del Costell (plaça Joan Orpí) i carreró del Forn (carrer de les Rodes), que transcorre sota seu per unes arcades. Per les dimensions i la solera de la planta baixa sembla que la casa constituïa un dels edificis més reeixits i notables de la Piera medieval.

Per l'estructura dels cellers, amb voltes i arcades ogivals d'estil gòtic, tot fa pensar que la casa va ser aixecada entre els segles XIII i XIV. De cara al Mercadal s'obre a través de tres arcades d'arc de mig punt, i a la cantonada, mirant a la plaça del Costell, avui Joan Orpí, amb una d'ogival, molt popular perquè contenia la famosa Barra de les Perdius on tradicionalment els caçadors penjaven les peces abatudes.

Sembla ser que amb l'auge de la vinya van adaptar el soterrani a celler tal com testimonien les llindes de fusta de 1817 i 1825. A principis de segle XX va ser objecte d'una gran remodelació en què es va afegir una galeria amb arcades que li va conferir una fisonomia romàntica i senyorial.

BIBLIOGRAFIA

Departament de Cultura de la Generalitat de Catalunya, Servei de Patrimoni Arquitectònic. Fitxa Elements Urbans nº 564

Escudero i Costa, A. " Història de les comarques de Catalunya". Ed.. Selectes Parcir. Manresa 1990. p. 94, vol II

Museïtzació Piera

Inventari del Patrimoni Cultural Arquitectònic del Departament de Cultura de la Generalitat de Catalunya-2016



ANNEX FOTOGRÀFIC





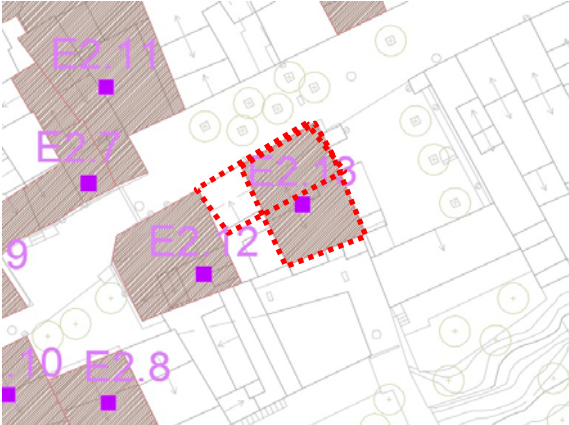
Document de Text Refós POUM 2017

PLA D'ORDENACIÓ URBANÍSTICA MUNICIPAL DE PIERA
Ajuntament de la Vila de Piera
CATÀLEG DE BÉNS PROTEGITS

CATÀLEG DE BÉNS PROTEGITS DEL MUNICIPI DE PIERA

| | | |
|---|---|---|
|  | <p>Núm.: E2.13 Nom: Plaça 20-24 Municipi: Piera Nucli o indret: Carrer de la Plaça, 20-24 Piera Adreça postal: Carrer de la Plaça, 20-24</p> | <p>UTM ED 50 X: 395268 UTM ED 50 Y: 4597242 UTM ETRS 89 X: 395174 UTM ETRS89 Y: 4597038 Dades cadastrals: 5473051CF9957S Qualificació de sòl: Clau 1 Categoria: BCIL / BÉ ARQUITECTÒNIC Entorn de la protecció</p>  |
|---|---|---|

ELEMENTS D'IDENTIFICACIÓ GRÀFICA I FOTOGRÀFICA

| Fotografia | Ortofotomapa | Mapa |
|--|---|--|
|  |  |  |

Document de Text Refós POUM 2017

PLA D'ORDENACIÓ URBANÍSTICA MUNICIPAL DE PIERA
Ajuntament de la Vila de Piera
CATÀLEG DE BÉNS PROTEGITS

DESCRIPCIÓ DEL BÉ INMOBLE

Descripció volumètrica i de l'entorn paisatgístic (tipologia i entorn actual):

Habitatge entre mitgeres, composta de planta baixa porxada amb arcs de punt rodó, pis amb balcons i golfes amb galeria d'arcs rebaixats i ampits de fusta. Façana simètrica coronada per una coberta amb voladís amb les bigues vistes.

Ús actual: habitatges

Estat de conservació: Bo

Protecció legal: BCIL

Accessibilitat: Fàcil

GRAU DE PROTECCIÓ

El grau de protecció parcial. La invariant arquitectònica que es preveu conservar són les façanes i la porxada.

REGULACIÓ DE LES INTERVENCIONS

NIVELL B

USOS ADMESOS

Els admesos a la clau 1

ANNEX FOTOGRÀFIC





Document de Text Refós POUM 2017

PLA D'ORDENACIÓ URBANÍSTICA MUNICIPAL DE PIERA
Ajuntament de la Vila de Piera
CATÀLEG DE BÉNS PROTEGITS

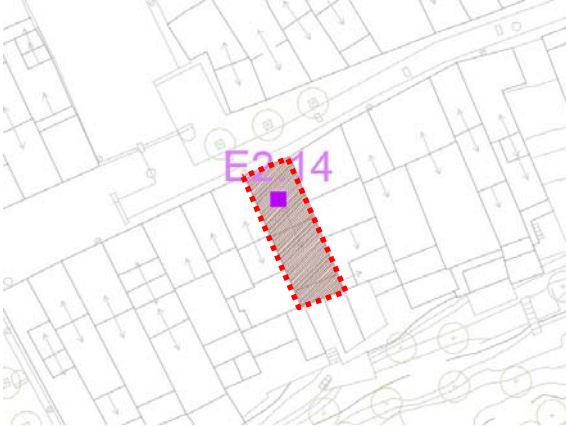
Document de Text Refós POUM 2017

PLA D'ORDENACIÓ URBANÍSTICA MUNICIPAL DE PIERA
Ajuntament de la Vila de Piera
CATÀLEG DE BÉNS PROTEGITS

CATÀLEG DE BÉNS PROTEGITS DEL MUNICIPI DE PIERA

| | | |
|---|---|---|
|  | <p>Núm.: E2.14 Nom: Cal Gelonch Municipi: Piera Nucli o indret: Carrer Jaume Fons, n.2 Piera Adreça postal: Carrer Jaume Fons, n.2 Època: 1835 - 1900</p> | <p>UTM ED 50 X: 395316 UTM ED 50 Y: 4597263 UTM ETRS 89 X: 395222 UTM ETRS89 Y: 4597059 Dades cadastrals: 5473043CF9957S Qualificació de sòl: Clau 1 Estil: Neoclàssic Categoria: BCIL / BÉ ARQUITECTÒNIC Entorn de la protecció</p> <p></p> |
|---|---|---|

ELEMENTS D'IDENTIFICACIÓ GRÀFICA I FOTOGRÀFICA

| | | |
|---|--|---|
| <p>Fotografia</p>  | <p>Ortofotomapa</p>  | <p>Mapa</p>  |
|---|--|---|

Document de Text Refós POUM 2017

PLA D'ORDENACIÓ URBANÍSTICA MUNICIPAL DE PIERA
Ajuntament de la Vila de Piera
CATÀLEG DE BÉNS PROTEGITS

DESCRIPCIÓ DEL BÉ INMOBLE

Descripció volumètrica i de l'entorn paisatgístic (tipologia i entorn actual):

Casa entre mitgeres per planta baixa i dos pisos. Façana de composició simètrica amb balcó corregut al primer pis i dos balcons al segon. L'ornamentació dels mateixos eren de tipus neoclàssic. Façana coronada amb un ampit ornamental. Les dues finestres superiors corresponen a unes golfes.

Ús actual: Habitatges

Estat de conservació:Bo

Protecció legal: BCIL

Accessibilitat: Fàcil

GRAU DE PROTECCIÓ

El grau de protecció és parcial. La invariant arquitectònica que es preveu conservar és volumetria, façanes i tractament compositiu. La façana de composició simètrica amb balcó corregut al primer pis i dos balcons al segon. L'ornamentació dels mateixos eren tipus neoclàssic i la façana coronada amb un ampit ornamental.

REGULACIÓ DE LES INTERVENCIONS

NIVELL B

USOS ADMESOS

Els admesos a la clau 1

NOTÍCIES HISTÒRIQUES

Cap al 1890 el notari Joan Proubasta i Bayona (1835 - 1900) va adquirir dues cases entre mitgeres a prop de la plaça i les va unificar. En fer-ho va encarregar la construcció d'aquesta ensenyorida caseria neoclàssica amb diverses concessions al modernisme, com demostra alguns treballs de forja i altres elements interiors: sostres pictòrics, mosaics hidràulics o arrambadors ceràmics

La casa, que conserva els cellers originals de les primitives edificacions, disposa de planta soterrada, planta baixa, dos pisos i golfes. La façana, molt simètrica, va ser projectada segons els cànons clàssics i és coronada per una balustrada. Conté un balcó continu al primer pis i dos d'individuals al segon. Les obertures, emmarcades amb llinda i falses pilastres, estan decorades amb motius vegetals i geomètrics.

Durant la Guerra Civil (1936 - 1939) els descendents del notari Proubasta van arrendar la casa als estiuejants Gelonch de Barcelona després de la confiscació de la torreta on passaven els estius des de feia anys. El pas transitori per aquesta casa es va prolongar fins que els Gelonch la van acabar comprant. Des d'aquell moment aquesta família en són els propietaris. Actualment la finca pertany als seus descendents, els Gisbert i Gelonch.

BIBLIOGRAFIA

Museïtzació Piera

ANNEX FOTOGRÀFIC






Document de Text Refós POUM 2017

PLA D'ORDENACIÓ URBANÍSTICA MUNICIPAL DE PIERA
Ajuntament de la Vila de Piera
CATÀLEG DE BÉNS PROTEGITS



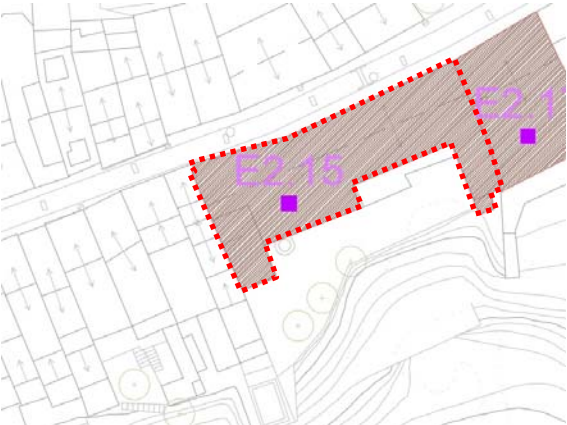
Document de Text Refós POUM 2017

PLA D'ORDENACIÓ URBANÍSTICA MUNICIPAL DE PIERA
Ajuntament de la Vila de Piera
CATÀLEG DE BÉNS PROTEGITS

CATÀLEG DE BÉNS PROTEGITS DEL MUNICIPI DE PIERA

| | | |
|---|--|--|
|  | <p>Núm.: E2.15 Nom: Casa Sastre Municipi: Piera Nucli o indret: Carrer Jaume Fons, n.36-40 Piera Adreça postal:- Carrer Jaume Fons, n.36-40 Època: XVIII - XIX (1941)</p> | <p>UTM ED 50 X: 395410 UTM ED 50 Y: 4597303 UTM ETRS 89 X: 395316 UTM ETRS89 Y: 4597099 Dades cadastrals: 5473026CF9957S Qualificació de sòl: Clau 1 Estil: Noucentisme Categoria: BCIL / BÉ ARQUITECTÒNIC Entorn de la protecció</p> <p style="text-align: center;">   </p> |
|---|--|--|

ELEMENTS D'IDENTIFICACIÓ GRÀFICA I FOTOGRÀFICA

| Fotografia | Ortofotomapa | Mapa |
|--|---|--|
|  |  |  |

Document de Text Refós POUM 2017

DESCRIPCIÓ DEL BÉ INMOBLE

Descripció volumètrica i de l'entorn paisatgístic (tipologia i entorn actual):

Casa Pairal de caràcter urbà per raó de la morfologia de la vila que es desenvolupa al llarg del carrer o eix del camí ral. És rellevant el tractament de la façana amb uns notables esgrafiats amb temes al·lusius a les arts i als oficis. Sobresurten dues finestres amb gelosia. A sobre de la de l'extrem esquerre hi ha la data inscrita del 1728 i a damunt de la llinda de la porta hi figura la data 1702-1738. És de planta baixa i dos pisos. Té balcons de ferro en el primer pis i a les finestres del segon hi ha baranes de fusta.

El 1960 va ser reformada.

Els esgrafiats de la façana són de Ferran Serra.

Ús actual: habitatge

Estat de conservació: Mitjà/ Bo

Protecció legal: BCIL

Accessibilitat: Fàcil

GRAU DE PROTECCIÓ

El grau de protecció és integral. La invariant arquitectònica que es preveu conservar és volumetria, façanes, esgrafiats al·lusius a les arts i als oficis.

Els elements de façana invariables a fer especial esment són les dues finestres amb gelosia, la llinda de la porta hi figura la data 1702-1738 els balcons de ferro en el primer pis i a les finestres del segon amb baranes de fusta.

REGULACIÓ DE LES INTERVENCIONS

NIVELL A

USOS ADMESOS

Els admesos a la clau 1

NOTÍCIES HISTÒRIQUES

Construïda per Jeroni Sastre i Rovira al 1728. És una de les moltes cases que durant els segles XVII i XIX es van construir a extramurs de la vila, amb la qual s'ha produït una important expansió urbana en l'eix del camí ral.

Ferran Serra i Sala (Barcelona 1905). Dibuint, esgrafiatador i escultor. Format a l'Acadèmia Les Arts, amb Antoni Gelabert i Alart. Reconstruí models escultòrics de la Casa dels Canonges de Barcelona i restaurà els importants esgrafiats de la Casa dels Velers (1929-33). Ha fet i restaurat esgrafiats i rellotges de sol arreu de Catalunya. El seu estil conrea el noucentisme basant-se en la tradició Catalana de l'esgrafiats setcentista.

Durant el segle XVIII Piera va experimentar un enorme creixement fora muralles. Dins el Mercadal murallat la majoria dels espais poc urbanitzats també es van ocupar; n'és un clar exemple la casa dels Sastre, considerat l'edifici més luxós mai aixecat a la vila i un dels més exuberants de la comarca, tant per la dimensió com per la decoració i els acabats.

Casa Sastre es considera un dels exemples cabdals de l'arquitectura barroca civil catalana de caire rural, influïda per la sumptuositat de la moda borbònica. Va ser aixecada entre 1702 i 1728 pel notari borbònic i Escrivà Major de la Superintendència de Catalunya, Jeroni Sastre Rovira, tal com figura a la llinda del portal occidental, que Jeroni Sastre Pascual va dedicar al seu pare.

Segons conta la tradició, a la casa s'hi va hostatjar el rei Carles III d'Espanya durant la visita que va fer a la vila de Piera l'any 1759.

L'edifici es va projectar de cara a migdia, on el sol il·lumina més hores. Per aquest motiu les estances principals de la casa s'obren al pati on s'ubiquen unes porxadetes, un solàrium, un jardí i un pou de dimensions descomunals. Les estances secundàries dirigeixen les obertures al carrer.

L'espaiosa planta baixa és ocupada per uns grans cellers, les cotxeres i les estances dels mossos. El primer pis es destina tant als espais nobles de la casa (els salons, el menjador, la capella, les sales d'estar i el despatx) com als funcionals (la cuina, el menjador i les habitacions). A la segona i darrera planta s'hi ubiquen les cambres del servei.

De l'allargassada façana oberta a l'antic camí ral en destaquen els cinc elegants balcons, les dues finestres amb gelosies de fusta del primer pis i un prominent ràfec, també de fusta, a les golfes. La importància de la casa ve donada pels impressionants esgrafiats setcentistes totalment refets per l'artista Ferran Serra i Sala l'any 1943 i que estan considerats uns dels més valuosos del país.

La impressionant restauració noucentista de la façana, impulsada per la mestressa, Salvadora Piera i Mas, esgrafia les obertures amb sanefes i les golfes amb angelets, i decora el primer pis amb oficis artesanals com el sastre, en al·lusió al cognom de la nissaga; la filadora, que evoca una jove Montserrat Castell de Pons i Piera, la filla gran de la casa; el forner; el terrissaire, ofici de fort arrelament a Piera; el pintor, el músic i l'escultor, en el qual Serra i Sala va aprofitar per autoretratar-se.

BIBLIOGRAFIA

Inclusa al "Inventario de Patrimonio español de carácter histórico artístico" provincia de Barcelona, Ministerio de Cultura 1979-80 nº 1353

Departament de Cultura de la Generalitat de Catalunya, Servei del Patrimoni Arquitectònic. Fitxa Elements Urbans nº 5510 2/2 Vila i Gabarró "Gran geografia comarcal de Catalunya". Vol 5, Fundació Enciclopèdia Catalana, Barcelona 1982

Escudero i Costa, A. "Història de les comarques de Catalunya". Ed.. Selectes Parcir. Manresa 1990. pag 94, vol II

Museïtzació Piera

Inventari del Patrimoni Cultural Arquitectònic del Departament de Cultura de la Generalitat de Catalunya-2016



ANNEX FOTOGRÀFIC






Document de Text Refós POUM 2017

PLA D'ORDENACIÓ URBANÍSTICA MUNICIPAL DE PIERA
Ajuntament de la Vila de Piera
CATÀLEG DE BÉNS PROTEGITS

CATÀLEG DE BÉNS PROTEGITS DEL MUNICIPI DE PIERA

| | | |
|---|---|---|
|  | <p>Núm.: E2.16 Nom: Cal Sagristà o Cal Terafa Municipi: Piera Nucli o indret: Carrer de la Plaça, n. 27 Piera Adreça postal: Carrer de la Plaça, n. 27 Època: XX (1905)</p> | <p>UTM ED 50 X: 395275 UTM ED 50 Y: 4597265 UTM ETRS 89 X: 395181 UTM ETRS89 Y: 4597061 Dades cadastrals: 5373706CF9957S Qualificació de sòl: Clau 1 Estil: Modernisme Categoria: BCIL / BÉ ARQUITECTÒNIC Entorn de la protecció</p> <p></p> |
|---|---|---|

ELEMENTS D'IDENTIFICACIÓ GRÀFICA I FOTOGRÀFICA

| | | |
|---|--|---|
| <p>Fotografia</p>  | <p>Ortofotomapa</p>  | <p>Mapa</p>  |
|---|--|---|

Document de Text Refós POUM 2017

DESCRIPCIÓ DEL BÉ INMOBLE

Descripció volumètrica i de l'entorn paisatgístic (tipologia i entorn actual):

Casa entre mitgeres de planta i dos pisos. És interessant pels elements modernistes que incorpora a la façana. Ornamentació de les llindes de les obertures de tema floral, essent els del segon pis molt treballats. També la tribuna del primer pis, de vidriera i columnes de pedra artificial. En l'acabament de la façana hi ha l'any de construcció inscrit en un rombe ornamentat.

Destaca també la barana del terrat d'elements de ferro i obra alternants i amb un fris ondulat. Els murs de la primera i segona planta són d'arrebossat imitant carreus.

Ús actual: habitatge

Estat de conservació: Bo

Protecció legal: BCIL

Accessibilitat: Fàcil

GRAU DE PROTECCIÓ

El grau de protecció és parcial. La invariant arquitectònica que es preveu conservar és façanes, la composició dels elements de façana i balcons amb els volums als balcó de planta pis i elements ornamentals.

REGULACIÓ DE LES INTERVENCIONS

NIVELL B

USOS ADMESOS

Els admesos en la clau 1

NOTÍCIES HISTÒRIQUES

Construcció 1905.

A la façana apareixen dos números de carrer: 27, que correspon a la numeració actual del C/ de la Plaça, i 8.

BIBLIOGRAFIA

Departament de Cultura de la Generalitat de Catalunya. Servei del Patrimoni Arquitectònic. Fitxa Elements Urbans. Inventari del Patrimoni Cultural Arquitectònic del Departament de Cultura de la Generalitat de Catalunya-2016

ANNEX FOTOGRÀFIC





Document de Text Refós POUM 2017

PLA D'ORDENACIÓ URBANÍSTICA MUNICIPAL DE PIERA
Ajuntament de la Vila de Piera
CATÀLEG DE BÉNS PROTEGITS

Document de Text Refós POUM 2017

PLA D'ORDENACIÓ URBANÍSTICA MUNICIPAL DE PIERA
Ajuntament de la Vila de Piera
CATÀLEG DE BÉNS PROTEGITS

CATÀLEG DE BÉNS PROTEGITS DEL MUNICIPI DE PIERA

| | | |
|---|--|---|
|  | <p>Núm.: E2.17 Nom: Cal Metge Vidal Municipi: Piera Nucli o indret: Carrer Doctor Carles n. 2 Piera Adreça postal: Carrer Doctor Carles n. 2 Època: XVI - XX (1965 - 2000)</p> | <p>UTM ED 50 X: 395438 UTM ED 50 Y: 4597312 UTM ETRS 89 X: 395344 UTM ETRS89 Y: 4597107 Dades cadastrals: 5473025CF9957S Qualificació de sòl: Clau 1 Estil: Obra popular Categoria: BCIL / BÉ ARQUITECTÒNIC Entorn de la protecció</p> <p></p> |
|---|--|---|

ELEMENTS D'IDENTIFICACIÓ GRÀFICA I FOTOGRÀFICA

| | | |
|---|--|---|
| <p>Fotografia</p>  | <p>Ortofotomapa</p>  | <p>Mapa</p>  |
|---|--|---|

Document de Text Refós POUM 2017

DESCRIPCIÓ DEL BÉ INMOBLE

Descripció volumètrica i de l'entorn paisatgístic (tipologia i entorn actual):

Casa entre mitgeres composta de planta baixa i dos pisos. Façana de composició simètrica. A la planta baixa hi ha dos portals amb llinda de fusta i un amb arc de mig punt. A la primera planta quatre finestres, i a la segona tres finestres. Coberta formant voladís amb bigues de fusta. La porta central és de pedra amb dovelles i en la clau hi ha inscrita la data del 1566.

Ús actual: Habitatge

Estat de conservació: Bo

Protecció legal: BCIL

Accessibilitat: Fàcil

GRAU DE PROTECCIÓ

El grau de protecció és parcial. La invariant arquitectònica que es preveu conservar és la façana amb els dos portals amb arc de mig punt, a la primera planta quatre finestres, i a la segona tres finestres i coberta formant voladís.

REGULACIÓ DE LES INTERVENCIONS

NIVELL B

USOS ADMESOS

Els admesos a la clau 1

NOTÍCIES HISTÒRIQUES

Construcció s. XVI, reformada al 1965.

Casa d'origen medieval construïda al bell mig del barri del Mercadal, al peu del camí ral d' Aragó, que a partir del segle XVII va adoptar el nom de carrer de la Verge Maria. Sembla que la casa va ser profundament reformada el 1566, durant la relativa prosperitat del cinc cèntes.

La casa, de planta baixa, pis i golfes, destaca per un notable portal de mig punt adovellat, amb un escut on figuren l'any i l'acrònim JHS (Jesús Home Salvador), una inscripció que es va fer popular a les llindes de les cases catalanes durant el segle XVI. A banda i banda hi ha un portal amb llinda de fusta i brancals de pedra.

Habitada pels Vidal des dels orígens, el nom de la casa és degut al fet que hi va tenir residència la saga de doctors Vidal, els seus propietaris. L'any 1847 hi residia el metge Manuel Vidal Casas, pare del popular doctor Pau Vidal Abad, un destacat catalanista que el 1888 va signar el conegut Missatge a la Reina Regent Maria Cristina, document que recollia un seguit de demandes d'autonomia per a Catalunya.

Els avantpassats dels metges Vidal van ser uns destacats apotecaris pierencs. Pau Vidal Feixas (1795-1827) va arribar a ser apotecari major de l'Hospital de la Santa Creu de Barcelona i de l'Hospital de Manresa. Actualment la casa pertany a la família Mestre Campà, els descendents dels Vidal.

BIBLIOGRAFIA

Departament de Cultura de la Generalitat de Catalunya. Servei del Patrimoni Arquitectònic. Fitxa Elements Urbans nº 44

Escudero A. "Història de les Comarques de Catalunya". Ed.. Selectes Parcir. Manresa 1990, pàg. 96, vol II.

Museïtzació Piera

Inventari del Patrimoni Cultural Arquitectònic del Departament de Cultura de la Generalitat de Catalunya-2016



ANNEX FOTOGRÀFIC




Document de Text Refós POUM 2017

PLA D'ORDENACIÓ URBANÍSTICA MUNICIPAL DE PIERA
Ajuntament de la Vila de Piera
CATÀLEG DE BÉNS PROTEGITS

CATÀLEG DE BÉNS PROTEGITS DEL MUNICIPI DE PIERA

| | | |
|---|--|--|
|  | <p>Núm.: E2.18 Nom: Carrer Doctor Carles 6 Municipi: Piera Nucli o indret: Carrer Doctor Carles n. 8 Piera Adreça postal: Carrer Doctor Carles n. 8</p> | <p>UTM ED 50 X: 395449 UTM ED 50 Y: 4597323 UTM ETRS 89 X: 395355 UTM ETRS89 Y: 4597119 Dades cadastrals: 5473022CF9957S Qualificació de sòl: Clau 1 Estil: Gòtic Categoria: BCIL / BÉ ARQUITECTÒNIC Entorn de la protecció</p> <p></p> |
|---|--|--|

ELEMENTS D'IDENTIFICACIÓ GRÀFICA I FOTOGRÀFICA

| | | |
|---|--|---|
| <p>Fotografia</p>  | <p>Ortofotomapa</p>  | <p>Mapa</p>  |
|---|--|---|

Document de Text Refós POUM 2017

PLA D'ORDENACIÓ URBANÍSTICA MUNICIPAL DE PIERA
Ajuntament de la Vila de Piera
CATÀLEG DE BÉNS PROTEGITS

DESCRIPCIÓ DEL BÉ INMOBLE

Descripció volumètrica i de l'entorn paisatgístic (tipologia i entorn actual):

Pilar amb capitell ornamentat amb cares, d'estil gòtic, probablement hi havia estat a la casa de les voltes.

Ús actual: habitatge

Estat de conservació: bo

Protecció legal: BCIL

Accessibilitat: Fàcil

GRAU DE PROTECCIÓ

El grau de protecció és parcial. La invariant arquitectònica que es preveu conservar és la simetria de la façana i l'obertura de pilar amb capitell ornamentat amb cares, d'estil gòtic.

REGULACIÓ DE LES INTERVENCIONS

NIVELL B

USOS ADMESOS

Els admesos a la clau 1

ANNEX FOTOGRÀFIC





Document de Text Refós POUM 2017

PLA D'ORDENACIÓ URBANÍSTICA MUNICIPAL DE PIERA
Ajuntament de la Vila de Piera
CATÀLEG DE BÉNS PROTEGITS



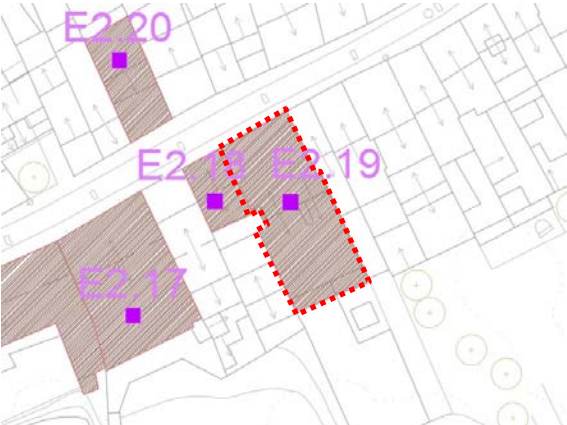
Document de Text Refós POUM 2017

PLA D'ORDENACIÓ URBANÍSTICA MUNICIPAL DE PIERA
Ajuntament de la Vila de Piera
CATÀLEG DE BÉNS PROTEGITS

CATÀLEG DE BÉNS PROTEGITS DEL MUNICIPI DE PIERA

| | | |
|---|--|--|
|  | <p>Núm.: E2.19 Nom: Cal Martí de l' Estany Municipi: Piera Nucli o indret: Carrer Doctor Carles n. 10-12 Piera Adreça postal: Carrer Doctor Carles n. 10-12 Època: XVIII - XX – (2000)</p> | <p>UTM ED 50 X: 395455 UTM ED 50 Y: 4597326 UTM ETRS 89 X: 395361 UTM ETRS89 Y: 4597122 Dades cadastrals: 5473022CF9957S Qualificació de sòl: Clau 1 Estil: Noucentisme Categoria: BCIL / BÉ ARQUITECTÒNIC Entorn de la protecció</p> <p></p> |
|---|--|--|

ELEMENTS D'IDENTIFICACIÓ GRÀFICA I FOTOGRÀFICA

| | | |
|---|--|---|
| <p>Fotografia</p>  | <p>Ortofotomapa</p>  | <p>Mapa</p>  |
|---|--|---|

Document de Text Refós POUM 2017

PLA D'ORDENACIÓ URBANÍSTICA MUNICIPAL DE PIERA
Ajuntament de la Vila de Piera
CATÀLEG DE BÉNS PROTEGITS

DESCRIPCIÓ DEL BÉ INMOBLE

Descripció volumètrica i de l'entorn paisatgístic (tipologia i entorn actual):

Casa entre mitgeres composta de planta baixa i dos pisos. Composició de façana asimètrica per comparació de plans. A la primera planta dos balcons de ferro i una fornícula de pedra molt ornamentada, amb la imatge de Sant Martí. A la segona planta galeria d'arcs rebaixats sustentats per pilars de secció quadrada. Coberta formant voladís amb bigam de fusta. La façana està esgrafiada per Ferran Serra.

Ús actual: habitatge

Estat de conservació: Bo

Protecció legal: BCIL

Accessibilitat: Fàcil

GRAU DE PROTECCIÓ

El grau de protecció és parcial. La invariant arquitectònica que es preveu conservar és volumetria, façanes i tractament compositiu.

A la primera planta dos balcons de ferro i una fornícula de pedra molt ornamentada, amb la imatge de Sant Martí, la segona planta galeria d'arcs rebaixats sustentats per pilars de secció quadrada i coberta formant voladís amb bigam de fusta. La façana està esgrafiada per Ferran Serra.

REGULACIÓ DE LES INTERVENCIONS

NIVELL B

USOS ADMESOS

Els admesos a la clau 1

NOTÍCIES HISTÒRIQUES

En la llinda de la porta d'entrada situada a la dreta hi ha inscripció 1798-ME-1825

Plafó ceràmic rectangular s. XVIII, adossat a la paret, està format per rajoles de fons blanc i està emmarcat per una motllura verda, també de ceràmica, representa Sant Josep i el Nen Jesús, les tonalitats són clares dominant els blaus i verds.

En la part superior hi trobem dos forats quadrats en els que havien hagut dues llànties. Les rajoles blanques que estan sota del Sant semblen afegides, però són de la mateixa tonalitat que les altres.

La casa, de planta baixa i dos pisos, conté un basament d'origen medieval. Les dates 1798 i 1826 que figuren al portal adovellat, incorporades posteriorment, són el reflex de les possibles intervencions i ampliacions que s'hi van dur a terme en aquells anys.

Durant la dècada de 1930, el seu propietari, Martí Estany i Martí que era col·leccionista d'art i membre distingit d'associacions i entitats culturals catalanistes (1874-1938) va fer reformar la casa tot remuntant una planta més, amb una elegant galeria arcada amb sis arcs rebaixats, clàssica en les cases senyoriales catalanes siscentistes. L'escultor i esgrafiador noucentista Ferran Serra i Salava va decorar la façana amb uns esgrafiats geomètrics, on va inserir una fornícula amb l'escultura d'alabastre de sant Martí, en honor al propietari.

El propietari Estany sempre va tenir la seva ànima partida entre Piera i Barcelona. Com a prohoms i mecenes de la vila destaca per ser el primer president del Foment de Piera (1925-1929) i membre impulsor de la construcció del nou complex recreatiu. El 1933 va pagar l'arranjament de la plaça del 14 d'abril (actual Plaça Catalunya) i la plantació de plataners que s'hi va fer. A ciutat, va arribar a ser comptador de l'Orfeó Català, entre 1928 i 1929, i el 1927 va fer un llegat a favor de la Junta de Museus de Barcelona, a la qual va deixar un important fons format per algun quadre de Martí Alsina i de Santiago Rusiñol, i una notable col·lecció d'arquetes, miniatures i rellotges de butxaca.

BIBLIOGRAFIA

Departament de Cultura de la Generalitat de Catalunya. Servei del Patrimoni Arquitectònic. Fitxa Elements Urbans nº 5615-57

Escudero A. "Història de les Comarques de Catalunya". Ed.. Selectes Parcir. Manresa 1990, pàg. 96, vol II.

Museïtzació Piera

Inventari del Patrimoni Cultural Arquitectònic del Departament de Cultura de la Generalitat de Catalunya-2016




ANNEX FOTOGRÀFIC




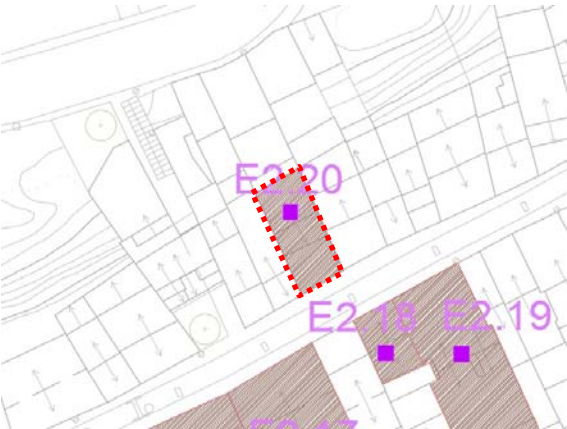
Document de Text Refós POUM 2017

PLA D'ORDENACIÓ URBANÍSTICA MUNICIPAL DE PIERA
Ajuntament de la Vila de Piera
CATÀLEG DE BÉNS PROTEGITS

CATÀLEG DE BÉNS PROTEGITS DEL MUNICIPI DE PIERA

| | | |
|---|---|---|
|  | <p>Núm.: E2.20 Nom: Cal Flo (Cal Facundo) Municipi: Piera Nucli o indret: Carrer Doctor Carles n. 9 Piera Adreça postal: Carrer Doctor Carles n.9 Època: XX (1902 - 1978)</p> | <p>UTM ED 50 X: 395439 UTM ED 50 Y: 4597336 UTM ETRS 89 X: 395345 UTM ETRS89 Y: 4597132 Dades cadastrals: 5574043CF9957S Qualificació de sòl: Clau 1 Estil: Modernisme Categoria: BCIL / BÉ ARQUITECTÒNIC Entorn de la protecció</p> <p style="text-align: center;">   </p> |
|---|---|---|

ELEMENTS D'IDENTIFICACIÓ GRÀFICA I FOTOGRÀFICA

| | | |
|---|--|---|
| <p>Fotografia</p>  | <p>Ortofotomapa</p>  | <p>Mapa</p>  |
|---|--|---|

Document de Text Refós POUM 2017

PLA D'ORDENACIÓ URBANÍSTICA MUNICIPAL DE PIERA
Ajuntament de la Vila de Piera
CATÀLEG DE BÉNS PROTEGITS

DESCRIPCIÓ DEL BÉ INMOBLE

Descripció volumètrica i de l'entorn paisatgístic (tipologia i entorn actual):

Casa entre mitgeres composta de planta baixa i pis. Façana d'estil modernista. És interessant sobretot pels acabaments de façana i emmarcament d'obertures que denoten un estil modernista per la forma ondulada que sobresurt en el relleu a manera de fris. La planta primera és original i la planta baixa respon a una reforma del 1978 que ha mantingut l'estil. Destaca sobretot la barana del terrat que alterna ferro forjat molt dibuixat i obra. També la barana del balcó de ferro forjat.

Ús actual: Habitatge

Estat de conservació: Bo

Protecció legal: BCIL

Accessibilitat: Fàcil

GRAU DE PROTECCIÓ

La composició de façana, buits i plens, i ornamentacions.

REGULACIÓ DE LES INTERVENCIONS

NIVELL B

USOS ADMESOS

Els admesos a la clau 1

NOTÍCIES HISTÒRIQUES

Construcció any 1902

Reformes a l'any 1978

On actualment hi ha la botiga hi havia hagut un taller de serralleria del propietari de la casa que fou qui va realitzar els elements de ferro de la façana.


La reixa de la porta és del 1978

BIBLIOGRAFIA

Departament de Cultura de la Generalitat de Catalunya, Servei de Patrimoni Arquitectònic. Fitxa Elements Urbans nº 54.

Inventari del Patrimoni Cultural Arquitectònic del Departament de Cultura de la Generalitat de Catalunya-2016

ANNEX FOTOGRÀFIC





Document de Text Refós POUM 2017

PLA D'ORDENACIÓ URBANÍSTICA MUNICIPAL DE PIERA
Ajuntament de la Vila de Piera
CATÀLEG DE BÉNS PROTEGITS



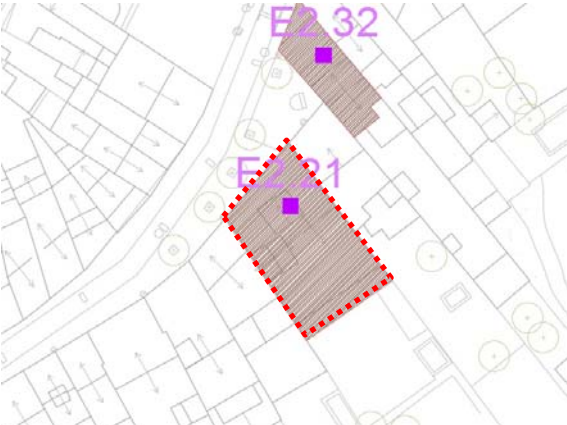
Document de Text Refós POUM 2017

PLA D'ORDENACIÓ URBANÍSTICA MUNICIPAL DE PIERA
Ajuntament de la Vila de Piera
CATÀLEG DE BÉNS PROTEGITS

CATÀLEG DE BÉNS PROTEGITS DEL MUNICIPI DE PIERA

| | | |
|---|---|---|
|  | <p>Núm.: E2.21 Nom: Cal Torres Municipi: Piera Nucli o indret: Carrer Doctor Carles n. 34 Piera Adreça postal: Carrer Doctor Carles n. 34 Època: XX</p> | <p>UTM ED 50 X: 395515 UTM ED 50 Y: 4597368 UTM ETRS 89 X: 395421 UTM ETRS89 Y: 4597164 Dades cadastrals: 5473011CF9957S Qualificació de sòl: Clau 1 Estil: Eclecticisme Categoria: BCIL / BÉ ARQUITECTÒNIC Entorn de la protecció</p> <p></p> |
|---|---|---|

ELEMENTS D'IDENTIFICACIÓ GRÀFICA I FOTOGRÀFICA

| | | |
|---|--|---|
| <p>Fotografia</p>  | <p>Ortofotomapa</p>  | <p>Mapa</p>  |
|---|--|---|

Document de Text Refós POUM 2017

PLA D'ORDENACIÓ URBANÍSTICA MUNICIPAL DE PIERA
Ajuntament de la Vila de Piera
CATÀLEG DE BÉNS PROTEGITS

DESCRIPCIÓ DEL BÉ INMOBLE

Descripció volumètrica i de l'entorn paisatgístic (tipologia i entorn actual):

Casa senyorial entre mitgeres composta de planta baixa, dos pisos i golfes. La composició de la façana és molt simètrica; compostat per tres obertures a cada planta separades per unes falses pilastres i coronades amb un frontó. La façana s'acaba amb una cornisa treballada. Els murs són realitzats amb motllures de pedra artificial i arrebossats formant encoixinats. A les golfes s'hi obren unes petites finestres rectangulars. Les baranes dels balcons són de fosa. En la porta principal hi ha un escut amb les inicials del propietari.

Ús actual: habitatge

Estat de conservació: Bo

Protecció legal: BCIL

Accessibilitat: Fàcil

GRAU DE PROTECCIÓ

El grau de protecció és parcial. La invariant arquitectònica que es preveu conservar és volumetria, façanes i tractament simètric i compositiu.

REGULACIÓ DE LES INTERVENCIONS

NIVELL B

USOS ADMESOS

Els admesos a la clau 1

NOTÍCIES HISTÒRIQUES

Construcció s. XX (1900)
El Senyor Munné Orpí va ser el promotor de l' obra.

BIBLIOGRAFIA

Departament de Cultura de la Generalitat de Catalunya, Servei de Patrimoni Arquitectònic. Fitxa Elements Urbans nº 44
Escudero A. "Història de les comarques de Catalunya". Ed. Selectes Parcir. Manresa 1990. p. 96, vol.II
Inventari del Patrimoni Cultural Arquitectònic del Departament de Cultura de la Generalitat de Catalunya-2016

ANNEX FOTOGRÀFIC





Document de Text Refós POUM 2017

PLA D'ORDENACIÓ URBANÍSTICA MUNICIPAL DE PIERA
Ajuntament de la Vila de Piera
CATÀLEG DE BÉNS PROTEGITS

Document de Text Refós POUM 2017

PLA D'ORDENACIÓ URBANÍSTICA MUNICIPAL DE PIERA
Ajuntament de la Vila de Piera
CATÀLEG DE BÉNS PROTEGITS

CATÀLEG DE BÉNS PROTEGITS DEL MUNICIPI DE PIERA

| | | |
|---|--|---|
|  | <p>Núm.: E2.22 Nom: Cal Víctor Riu – Cal Freixedas Municipi: Piera Nucli o indret: Carrer Sant Bonifaci, n.16-18, Piera Adreça postal: Carrer Sant Bonifaci, n.16-18 Època: XVIII - XX (1928 - 2000)</p> | <p>UTM ED 50 X: 395546 UTM ED 50 Y: 4597431 UTM ETRS 89 X: 395451 UTM ETRS89 Y: 4597227 Dades cadastrals: 5473001CF9957S Qualificació de sòl: Clau 1 Estil: Noucentisme Categoria: BCIL / BÉ ARQUITECTÒNIC Entorn de la protecció</p>  |
|---|--|---|

ELEMENTS D'IDENTIFICACIÓ GRÀFICA I FOTOGRÀFICA

| | | |
|---|--|---|
| <p>Fotografia</p>  | <p>Ortofotomapa</p>  | <p>Mapa</p>  |
|---|--|---|

Document de Text Refós POUM 2017

PLA D'ORDENACIÓ URBANÍSTICA MUNICIPAL DE PIERA
Ajuntament de la Vila de Piera
CATÀLEG DE BÉNS PROTEGITS

DESCRIPCIÓ DEL BÉ INMOBLE

Descripció volumètrica i de l'entorn paisatgístic (tipologia i entorn actual):

Casa entre mitgeres per una banda i per l'altre formant cantonada amb un carreró. Composta de planta baixa, dos pisos i golfes. Façana amb esgrafiats de Ferran Serra. Balcons de ferro enrajolats amb ceràmica per sota. A les golfes galeria amb ampit de fusta. Coberta de teula formant voladís amb bigam a la vista. A la part del jardí uns pilars sustenten una terrassa, que pertanyien a la porxada de la plaça. També hi ha quatre esgrafiats de 2x4 m en la façana del pati, que fa mitgera amb l'antic cine.

Casa entre mitgeres, de planta baixa tres pisos i golfes. La planta és irregular, amb la façana estreta (on només s'obra un balcó a cada pis) i façana posterior més ampla maclada amb la casa nº12. El portal de la planta baixa amb llinda, és de pedra i hi ha l'escut de l'Ordre dels Trinitaris (únic reste de la construcció original). La resta de la façana està decorada amb esgrafiats de tema clàssic. A les golfes hi ha una petita galeria protegida per un ràfec notable fet amb bigues de fusta.

L'interior conserva restes de la decoració noucentista. És notable el jardí posterior, de tipus mediterrani o a la italiana, amb balustres i elements vegetals retallats delimitant terrasses a diferents nivells.

Ús actual: Habitatge

Estat de conservació: Bo

Protecció legal: BCIL

Accessibilitat: Fàcil

GRAU DE PROTECCIÓ

El grau de protecció és parcial. La invariant arquitectònica que es preveu conservar és volumetria ,façanes i tractament compositiu.

Especial atenció a les golfes galeria amb ampit de fusta, coberta de teula formant voladís amb bigam a la vista, a la part del jardí uns pilars sustentant una terrassa, que pertanyien a la porxada de la plaça, i quatre esgrafiats de 2x4 m en la façana del pati, que fa mitgera amb l'antic cine.

REGULACIÓ DE LES INTERVENCIONS

NIVELL B

USOS ADMESOS

Els admesos a la clau 1

NOTÍCIES HISTÒRIQUES

Construcció del s. XVIII-XX (1928)

Amb part de les restes de l'antic convent dels trinitaris abandonat des de la desamortització. El Sr. Víctor Riu va construir primer la casa del nº 8 per a ell i després la del nº 10 per als seus fills. Posteriorment foren venudes a propietaris diferents.

Víctor Riu fundà "Carburos Metálicos" i fou president de la Mútua General de Seguros. Fou un dels instructors de la penicil·lina a Espanya. A Piera comprà els terrenys on ara hi ha el parc que du el seu nom i les piscines municipals i els donà a la vila.

Durant la dècada de 1910 la família Freixedas havia reconvertit una antiga casa entre mitgeres en una casa d'estiueig, i, aprofitant l'existència d'uns bancals d'horts al pati, havia creat una zona de vegetació amb una glorieta de caire romàntic.

Cap a l'any 1928 el potentat empresari barceloní i gran mecenes local Víctor Riu Ribera, que es dedicava a la producció de carburs i gasos metàl·lics per a ús industrial, va comprar aquesta finca per passar-hi els estius amb la família.

Pare de sis fills, sembla que Víctor Riu tenia en ment la construcció de sis habitatges, un per a cadascun. Per fer-ho, disposava de l'antiga casa dels Freixedas, de cinc metres, i d'una de nova, de dos casals, que va aixecar al costat.

Per a la construcció de l'edifici, Víctor Riu va contractar els constructors Caus perquè li realitzessin el projecte que havia elaborat Enric Catà i Catà, un dels arquitectes noucentistes que duia la construcció del Palau Nacional de Montjuïc, erigit com a seu central de l'Exposició Internacional de Barcelona de 1929.

Les obres de construcció de l'edifici van començar cap al 1928, i, a mesura que s'anaven alçant les parets, l'immoble era conegut popularment com El Peligro, en al·lusió a les lleugeres i altíssimes parets de totxo que s'anaven aixecant, a l'espera de ser lligades amb bigues de ferro, i que els dies de vent trontollaven perillosament.

A Víctor Riu li plagué aprofitar el portal adovellat de l'antic convent dels Trinitaris, ubicat al Mercadal des del segle XVII. El portal encara conserva la creu patent, símbol de l'orde Trinitari.

Un cop es van enllestir les obres, cap al 1930, Víctor Riu va encarregar a l'artista noucentista Ferran Serra i Sala lestucat de les façanes. A la casa esquerra, l'esgrafiador va dibuixar un infant de caire angelical a banda i banda d'obertura. Cada un realitza una activitat: mentre que un duu flors, l'altre toca el flabiol i el tamborí i l'altre sosté una trompa. A les golfes hi ha un gerro florit per banda.

La casa de la dreta està dedicada a la mitologia clàssica. Les al·lusions grecollatines destaquen per un imponent i combatiu Neptú, el déu dels mars. Des de la dècada de 1980 la finca és propietat de la família Munné. L'any 1989 els bancals destinats a horta es van convertir en uns jardins de caire mediterrani italianitzat, amb balustres i elements arbustius.

BIBLIOGRAFIA

Departament de Cultura de la Generalitat de Catalunya, Servei de Patrimoni Arquitectònic. Fitxa Elements Urbans.
Museïtzació Piera
Inventari del Patrimoni Cultural Arquitectònic del Departament de Cultura de la Generalitat de Catalunya-2016



ANNEX FOTOGRÀFIC



Document de Text Refós POUM 2017

PLA D'ORDENACIÓ URBANÍSTICA MUNICIPAL DE PIERA
Ajuntament de la Vila de Piera
CATÀLEG DE BÉNS PROTEGITS

CATÀLEG DE BÉNS PROTEGITS DEL MUNICIPI DE PIERA

| | | |
|---|--|---|
|  | <p>Núm.: E2.23 Nom: Cal Sanahuja Municipi: Piera Nucli o indret: Carrer Sant Bonifaci, n. 50 Piera Adreça postal: Carrer Sant Bonifaci, n. 50 Època: XX (1903)</p> | <p>UTM ED 50 X: 395616 UTM ED 50 Y: 4597483 UTM ETRS 89 X: 395522 UTM ETRS89 Y: 4597279 Dades cadastrals: 5675518CF9957S Qualificació de sòl: Clau 1 Estil: Modernisme Categoria: BCIL / BÉ ARQUITECTÒNIC Entorn de la protecció</p> <p></p> |
|---|--|---|

ELEMENTS D'IDENTIFICACIÓ GRÀFICA I FOTOGRÀFICA

| | | |
|---|--|---|
| <p>Fotografia</p>  | <p>Ortofotomapa</p>  | <p>Mapa</p>  |
|---|--|---|

Document de Text Refós POUM 2017

DESCRIPCIÓ DEL BÉ INMOBLE

Descripció volumètrica i de l'entorn paisatgístic (tipologia i entorn actual):

Casa entre mitgeres. Composta de planta baixa i dos pisos. D'estil modernista i composició simètrica. Al primer pis dos balcons de ferro corregut, les llindes són orlades. Al segon pis galeria amb tres ampits de pedra molt ornamentats. Al damunt de les llindes hi ha uns baix relleus. La façana està coronada per un ampit molt ornamental.

Ús actual: Habitatge / Botiga

Estat de conservació: Bo

Protecció legal: BCIL

Accessibilitat: Fàcil

GRAU DE PROTECCIÓ

El grau de protecció és parcial. La invariant arquitectònica que es preveu conservar és la façana, simetries dels forats i elements ornamentals de la façana.

REGULACIÓ DE LES INTERVENCIONS

NIVELL B

USOS ADMESOS

Els admesos a la clau 1

NOTÍCIES HISTÒRIQUES

Construcció 1903.

Cal Sanahuja és una casa entre mitgeres, de planta baixa i dos pisos, antigament coneguda com a Cal Guixanet. L' any 1903 va ser objecte d' una profunda remodelació que molt probablement va anar a càrrec de l'arquitecte Antoni Sahís Roig. De la intervenció en sobresurt una fantàstica façana ornamentada amb motius vegetals tant en les motlures com en l'acabat. Ressalta pel coronament a mode de barana i pels pinacles a banda i banda com a remat de les falses pilastres que recorren la façana.

Sembla que el promotor de la remodelació va ser Joan Antoni Casas Vila, un industrial procedent de Martorell que fabricava mosaics hidràulics i que estava casat amb una pierenca emparentada amb uns altres estiuejants, els industrials Bastida, que havien edificat un xalet al mateix carrer, no gaire lluny.

Cap al 1945 els Sanahuja Ortoneda van adquirir l'immoble i el seu fill petit, acabat de casar, hi va anar a viure. La família Sanahuja era una saga d'industrials tèxtils naturals de Balaguer que des d'inicis de segle XX havien arribat a Piera i portaven la fàbrica tèxtil de Cal Casals. Més endavant, durant la dècada de 1920, van instal·lar una nova fàbrica al carrer de Sant Cristòfol, on van continuar amb els teixits de mocadors que els van donar renom a la comarca i arreu de Catalunya.

A partir de la dècada de 1960 es van traslladar a l'Era del Poch en un gran complex fabril. Actualment la finca continua a mans de la mateixa família.

BIBLIOGRAFIA

Departament de Cultura de la Generalitat de Catalunya, Servei de Patrimoni Arquitectònic. Fitxa Elements Urbans nº 5561

O. Bohigas Reseña y Catàlogi de la arquitectura modernista. Ed.. Lumen Barcelona. Vol II pàg. 259

Museïtzació Piera

Inventari del Patrimoni Cultural Arquitectònic del Departament de Cultura de la Generalitat de Catalunya-2016



ANNEX FOTOGRÀFIC



Document de Text Refós POUM 2017

PLA D'ORDENACIÓ URBANÍSTICA MUNICIPAL DE PIERA
Ajuntament de la Vila de Piera
CATÀLEG DE BÉNS PROTEGITS

CATÀLEG DE BÉNS PROTEGITS DEL MUNICIPI DE PIERA

| | | |
|---|---|---|
|  | <p>Núm.: E2.24 Nom: Ca l' Americano, Casa Casanoves Municipi: Piera Nucli o indret: Carrer Sant Bonifaci, n. 54 Piera Adreça postal: Carrer Sant Bonifaci, n. 54 Època: XX (1912)</p> | <p>UTM ED 50 X: 395623 UTM ED 50 Y: 4597481 UTM ETRS 89 X: 395528 UTM ETRS89 Y: 4597277 Dades cadastrals: 5675516CF9957N Qualificació de sòl: Clau 1 Estil: Modernisme Categoria: BCIL / BÉ ARQUITECTÒNIC Entorn de la protecció</p> <p></p> |
|---|---|---|

ELEMENTS D'IDENTIFICACIÓ GRÀFICA I FOTOGRÀFICA

| | | |
|---|--|---|
| <p>Fotografia</p>  | <p>Ortofotomapa</p>  | <p>Mapa</p>  |
|---|--|---|

Document de Text Refós POUM 2017

PLA D'ORDENACIÓ URBANÍSTICA MUNICIPAL DE PIERA
Ajuntament de la Vila de Piera
CATÀLEG DE BÉNS PROTEGITS

DESCRIPCIÓ DEL BÉ INMOBLE

Descripció volumètrica i de l'entorn paisatgístic (tipologia i entorn actual):

Casa entre mitgeres, formada per semisoterrani, entresòl, pis i golfes. És interessant pel treball ornamental d'estil modernista a la façana. Les obertures de l'entresòl i el primer pis són decorades amb tema floral de parament llis que combina amb l'encoxinat dels murs. I, al porxo, una finestra que segueix l'eix de l'acabament de façana molt treballat a mode de greca.

Sòcol de pedra a la planta baixa. Són notables també les baranes de ferro i la porta de fusta de l'entrada.

Ús actual: Habitatge / Botiga

Estat de conservació: Bo

Protecció legal: BCIL

Accessibilitat: Fàcil

GRAU DE PROTECCIÓ

El grau de protecció és parcial. La invariant arquitectònica que es preveu conservar és la façana, simetries dels forats i elements ornamentals de la façana.

REGULACIÓ DE LES INTERVENCIONS

NIVELL B

USOS ADMESOS

Els admesos en la clau 1

NOTÍCIES HISTÒRIQUES

Construcció 1912.

Cap al 1910 l'indià Pere Casanovas Nadal va retornar de l'Uruguai havent fet unes Amèriques reeixides. Els negocis de restauració que Casanovas tenia en aquest país llatinoamericà el van convertir en l'americano de Piera.

L'èxit assolit per Casanovas amb els seus restaurants uruguaians li va permetre retornar exitosament a Piera, casar-se l'any 1911 amb Francesca Casanovas Soterias i construir, l'any següent, aquesta magnífica casa modernista per viure-hi amb la seva família. Un cop a Piera Casanovas es va dedicar a la política local, i de 1919 a 1923 va destacar com a alcalde en impulsar la plaça del Nin, avui plaça Catalunya.

La casa dels Casanovas, una edificació entre mitgeres composta de celler, entresol, pis i golfes. El projecte de la façana va anar a càrrec de l'arquitecte Rafael Puig i Puig. Destaca sobretot pel seu acabament, de tipus mixtilini, que combina elegantment corbes i rectes i que, regentat per una única obertura, esdevé el segell inconfusible de la casa. També resulta interessant la simulació de carreus combinada amb emmarcats llisos i decoracions florals a les obertures. Hi destaca la porta de fusta per la magnitud i les formes i perquè disposa, a més de la porta d'accés, de dimensions humanes, d'una obertura que dona a l'entrada. Actualment la casa continua sent propietat de la família Casanovas.

BIBLIOGRAFIA


Departament de Cultura de la Generalitat de Catalunya, Servei de Patrimoni Arquitectònic. Fitxa Elements Urbans nº 45

O. Bohigas Reseña y Catàlogi de la arquitectura modernista. Edit. Lumen Barcelona 1983. vol II pàg. 259

Museïtzació Piera

Inventari del Patrimoni Cultural Arquitectònic del Departament de Cultura de la Generalitat de Catalunya-2016



ANNEX FOTOGRÀFIC



Document de Text Refós POUM 2017

PLA D'ORDENACIÓ URBANÍSTICA MUNICIPAL DE PIERA
Ajuntament de la Vila de Piera
CATÀLEG DE BÉNS PROTEGITS

CATÀLEG DE BÉNS PROTEGITS DEL MUNICIPI DE PIERA

| | | |
|---|--|--|
|  | <p>Núm.: E2.25 Nom: Carrer Sant Cristòfol 4 (Cal Pelagalls) Municipi: Piera Nucli o indret: Carrer Sant Cristòfol, n. 4 Piera Adreça postal: Carrer Sant Cristòfol, n. 4 Època: 1850</p> | <p>UTM ED 50 X: 395690 UTM ED 50 Y: 4597503 UTM ETRS 89 X: 395596 UTM ETRS89 Y: 4597299 Dades cadastrals: 5775009CF9957N Qualificació de sòl: Clau 1 Estil: Noucentisme Categoria: BCIL / BÉ ARQUITECTÒNIC Entorn de la protecció</p> <p></p> |
|---|--|--|

ELEMENTS D'IDENTIFICACIÓ GRÀFICA I FOTOGRÀFICA

| | | |
|---|--|---|
| <p>Fotografia</p>  | <p>Ortofotomapa</p>  | <p>Mapa</p>  |
|---|--|---|

Document de Text Refós POUM 2017

PLA D'ORDENACIÓ URBANÍSTICA MUNICIPAL DE PIERA
Ajuntament de la Vila de Piera
CATÀLEG DE BÉNS PROTEGITS

DESCRIPCIÓ DEL BÉ INMOBLE

Descripció volumètrica i de l'entorn paisatgístic (tipologia i entorn actual):

Casa en cantonada. Composta de planta baixa i dos pisos. Destacant els esgrafiats d'en Ferran Serra.

Ús actual: habitatge

Estat de conservació:bo

Protecció legal: BCIL

Accessibilitat: Fàcil

GRAU DE PROTECCIÓ

El grau de protecció és parcial. La invariant arquitectònica que es preveu conservar és la façana, simetries dels forats esgrafiats.

REGULACIÓ DE LES INTERVENCIONS

NIVELL B

USOS ADMESOS

Els admesos a la clau 1

NOTÍCIES HISTÒRIQUES

Inicialment aquesta casa era entre mitgeres, però en fer l'eixamplament del carrer de Mossèn Jaume Guixà va quedar en cantonada.

Casa composta de celler, planta baixa i dos pisos construïda pels volts de 1850. Fruit de l'enderroc de la seva casa de la dreta va quedar situada en una cantonada. Des dels orígens va ser habitada pels Caus, una família de paletes naturals del poble de Pelagalls, a la Segarra. El topònim va fer-se popular i es va convertir en el renom de la casa.


Durant les primeres dècades del segle XX els constructors Caus van esdevenir els principals contractistes d'obres de la vila i van aixecar diversos dels edificis més reeixits de Piera, tant d'iniciatives particulars com públiques: el cambril del Sant Crist, la Bòbila, Cal Víctor Riu o la Torre Vídua Sabaté i la plaça del Nin, l'actual plaça Catalunya.

Cap al 1940 el propietari de la casa i eminent mestre d'obres Gabriel Caus Munné (1877 - 1955) va encarregar la restauració i la decoració de la façana a l'esgrafiador Ferran Serra i Sala, conegut popularment amb el sobrenom artístic de Ferdinandus. L'artista noucentista va jugar amb la geometria i els elements vegetals per esgrafiar la façana principal. Al damunt del portal d'entrada un parell d'infants d'aire angelical sostenen un nodrit ram de flors. Actualment la casa pertany a la família Nolla.

BIBLIOGRAFIA

Museïtzació Piera



ANNEX FOTOGRÀFIC



Document de Text Refós POUM 2017

PLA D'ORDENACIÓ URBANÍSTICA MUNICIPAL DE PIERA
Ajuntament de la Vila de Piera
CATÀLEG DE BÉNS PROTEGITS

CATÀLEG DE BÉNS PROTEGITS DEL MUNICIPI DE PIERA

| | | |
|---|---|--|
|  | <p>Núm.: E2.26 Nom: Cal Pepus de la Llorença Municipi: Piera Nucli o indret: Carrer Folch i Torres, n. 1 Piera Adreça postal: Carrer Folch i Torres, n. 1 Època: XX</p> | <p>UTM ED 50 X: 395552 UTM ED 50 Y: 4597529 UTM ETRS 89 X: 395458 UTM ETRS89 Y: 4597325 Dades cadastrals: 5676610CF9957N Qualificació de sòl: Clau 1 Estil: Noucentisme Categoria: BCIL / BÉ ARQUITECTÒNIC Entorn de la protecció</p> <p></p> |
|---|---|--|

ELEMENTS D'IDENTIFICACIÓ GRÀFICA I FOTOGRÀFICA

| | | |
|---|--|---|
| <p>Fotografia</p>  | <p>Ortofotomapa</p>  | <p>Mapa</p>  |
|---|--|---|

Document de Text Refós POUM 2017

PLA D'ORDENACIÓ URBANÍSTICA MUNICIPAL DE PIERA
Ajuntament de la Vila de Piera
CATÀLEG DE BÉNS PROTEGITS

DESCRIPCIÓ DEL BÉ INMOBLE

Descripció volumètrica i de l'entorn paisatgístic (tipologia i entorn actual):

Casa aïllada amb jardí. Composta de planta i dos pisos. Composició simètrica. Coberta a quatre rasants amb voladís sobre la façana. Finestres a la planta baixa, balcons al primer pis i galeria al tercer amb arcs rebaixats per pilars amb capitell. Hi ha un rellotge de sol a la façana.

Dues façanes formen cantonada al carrer i les altres s'obren al jardí que queda delimitat per uns murs amb balustres de terracuita. Destaquen la porta d'entrada (aprofitada d'un antic celler), els balcons fets amb elements metàl·lics i rajoles i sobretot les arcades que formen la galeria del segon pis i els rellotges de sol. La coberta és a quatre vessants amb un important ràfec suportat per mènsules de fusta. A l'interior destaca un arrambador de majòliques i altres modernistes i noucentistes. També és interessant el jardí.

Ús actual: Habitatge / Segona residència

Estat de conservació: Bo

Protecció legal: BCIL

Accessibilitat: Fàcil

GRAU DE PROTECCIÓ

El grau de protecció és parcial. La invariant arquitectònica que es preveu conservar és volumetria, façanes i tractament simètric i compositiu. Anomenar a la protecció els elements concrets de façana descrits.

REGULACIÓ DE LES INTERVENCIONS

NIVELL B

USOS ADMESOS

Els admesos a la clau 1

NOTÍCIES HISTÒRIQUES

Casa construïda a partir de les restes d'un antic celler i magatzem. Les obres van durar diversos anys i s'acabà durant la Guerra Civil (1927-37). En la dovella de la clau de la porta hi ha la inscripció 1819 PEPUS DE LA LLORENÇA, nom de la primitiva construcció, el qual s'ha conservat. El promotor de l'obra fou Josep Vidal, qui va introduir la penicil·lina a Espanya.

Cal Pepus, la casa pairal dels Vidal, obria les portes al número 41 del carrer de Sant Bonifaci, i en l'espai on avui hi ha aquesta torre noucentista, la família hi tenia uns cellers i un trull d' oli.

L'any 1916 l'hereu de la casa, Josep Vidal Munné, es va convertir en veterinari, i entre 1931 i 1933, ja especialitzat en bacteriologia, va ser nomenat director de l'Institut de Biologia Animal (creat pel govern de la República i radicat a Madrid) i president del Col·legi de Veterinaris de Catalunya. Considerat deixeble de l'escola de Pasteur, Vidal va ser un dels introductors de la penicil·lina a l'Estat durant la postguerra.

Mentre exercia els seus càrrecs a Barcelona, Vidal no es va oblidar de la seva vila natal, i vers 1933 va convertir els seus cellers en un xalet d'estiueig noucentista. L'edifici, de planta rectangular aixecat en cantonada, està cobert a quatre aigües i disposa de planta baixa, pis i golfes. Pel cantó de llevant hi té adossat un porxo obert al jardí, i, a la resta de façanes, una galeria arcada i balustrada ressegueix el darrer pis.

Al cantó del Passeig del Prat, Vidal va incorporar al portal adovellat original una dovella amb la inscripció "Pepus de la Llorença", en al·lusió a una avantpassada seva, i la primera referència, "1819". Els dos originals rellotges de sol, de Ferran Serra i Sala, són al·legòrics del món animal i pagès, els oficis de la família. Avui continua a mans de la família Vidal.

BIBLIOGRAFIA

Departament de Cultura de la Generalitat de Catalunya, Servei de Patrimoni Arquitectònic. Fitxa Elements Urbans
A. Escudero "Història de les comarques de Catalunya". Ed.. Selectes Parcir. Manresa 1990. p.. 96 vol II.
Museïtzació Piera
Inventari del Patrimoni Cultural Arquitectònic del Departament de Cultura de la Generalitat de Catalunya-2016



ANNEX FOTOGRÀFIC






Document de Text Refós POUM 2017

PLA D'ORDENACIÓ URBANÍSTICA MUNICIPAL DE PIERA
Ajuntament de la Vila de Piera
CATÀLEG DE BÉNS PROTEGITS

CATÀLEG DE BÉNS PROTEGITS DEL MUNICIPI DE PIERA

| | | |
|---|--|---|
|  | <p>Núm.: E2.27 Nom: Carrer Sant Cristòfol cantonada 11 de setembre Municipi: Piera Nucli o indret: Sant Cristòfol – 11 de setembre</p> | <p>UTM ED 50 X: 395819 UTM ED 50 Y: 4597602 UTM ETRS 89 X: 395725 UTM ETRS89 Y: 4597398 Dades cadastrals: 5876404CF9957N Qualificació de sòl: Clau 1a Categoria: BCIL / BÉ ARQUITECTÒNIC Entorn de la protecció</p> <p></p> |
|---|--|---|

ELEMENTS D'IDENTIFICACIÓ GRÀFICA I FOTOGRÀFICA

| | | |
|---|--|---|
| <p>Fotografia</p>  | <p>Ortofotomapa</p>  | <p>Mapa</p>  |
|---|--|---|

Document de Text Refós POUM 2017

PLA D'ORDENACIÓ URBANÍSTICA MUNICIPAL DE PIERA
Ajuntament de la Vila de Piera
CATÀLEG DE BÉNS PROTEGITS

DESCRIPCIÓ DEL BÉ INMOBLE

Descripció volumètrica i de l'entorn paisatgístic (tipologia i entorn actual):

Habitatge aïllat compostat de planta baixa i pis, de composició simètrica. Porta amb arc de punt rodó i finestres rectangulars amb dos costats. Al primer pis hi ha dos balcons amb barana de ferro i llinda d'arc de punt rodó.

Està envoltada de jardí, que junt amb el jardí de l'altra banda del carrer 11 de Setembre esponja en aquest punt la trama urbana, força intensificada.

Ús actual: Habitatge

Estat de conservació: Bo

Protecció legal: BCIL

Accessibilitat: Fàcil

GRAU DE PROTECCIÓ

El grau de protecció és parcial. La invariant arquitectònica que es preveu conservar són les façanes i tractament simètric i compositiu.

REGULACIÓ DE LES INTERVENCIONS

NIVELL B

USOS ADMESOS

Els admesos a la clau 1a

NOTÍCIES HISTÒRIQUES

En el precatàleg de 1993 de Vallribera a aquesta casa se la denominava Cal Millan. Cal Millan era una casa existent en la cantonada oposada, el seu propietari la va cedir i actualment s'ha rehabilitat com a edifici religiós (Rectoria de Sta. Maria de Piera), solament es conserva la tanca i les escales interiors, les característiques torres que formaven part de la casa han desaparegut, només es conserva el balconet.

BIBLIOGRAFIA

En el precatàleg de 1993

ANNEX FOTOGRÀFIC





Document de Text Refós POUM 2017

PLA D'ORDENACIÓ URBANÍSTICA MUNICIPAL DE PIERA
Ajuntament de la Vila de Piera
CATÀLEG DE BÉNS PROTEGITS

Document de Text Refós POUM 2017

PLA D'ORDENACIÓ URBANÍSTICA MUNICIPAL DE PIERA
Ajuntament de la Vila de Piera
CATÀLEG DE BÉNS PROTEGITS

CATÀLEG DE BÉNS PROTEGITS DEL MUNICIPI DE PIERA

| | | |
|---|--|--|
|  | <p>Núm.: E2.28 Nom: Torre "Vídua Sabater" Municipi: Piera Nucli o indret: Av. Barcelona, n. 26 (Carretera B-224) Adreça postal: Av. Barcelona, n. 26 Època: 1917</p> | <p>UTM ED 50 X: 396364 UTM ED 50 Y: 4597744 UTM ETRS 89 X: 396270 UTM ETRS89 Y: 4597540 Dades cadastrals: 6378302CF9968S Qualificació de sòl: Equipaments Estil: Modernisme/ Noucentisme Categoria: BCIL / BÉ ARQUITECTÒNIC Entorn de la protecció</p>  |
|---|--|--|

ELEMENTS D'IDENTIFICACIÓ GRÀFICA I FOTOGRÀFICA

| | | |
|---|--|---|
| <p>Fotografia</p>  | <p>Ortofotomapa</p>  | <p>Mapa</p>  |
|---|--|---|

Document de Text Refós POUM 2017

DESCRIPCIÓ DEL BÉ INMOBLE

Descripció volumètrica i de l'entorn paisatgístic (tipologia i entorn actual):

Edifici aïllat sobre un turó. Estructura amb parets de maons, forjats de bigues de fusta, coberta inclinada d'un gran pendent formant voladís sobre la façana. L'ornamentació en façana és nul·la. Acabats d'estuc de color ocre.

Ús actual: Residència

Estat de conservació: Bo

Protecció legal: BCIL

Accessibilitat: Fàcil

GRAU DE PROTECCIÓ

El grau de protecció és parcial. La invariant arquitectònica que es preveu conservar és volumetria principal, façanes i tractament simètric i compositiu

REGULACIÓ DE LES INTERVENCIONS

NIVELL B

USOS ADMESOS

Els admesos en la clau d'equipaments

NOTÍCIES HISTÒRIQUES

Actualment s'utilitza com a residència.

L'any 1893 l'igualadí i potentat industrial de pells Josep Sabaté Duran (1854-1908) va contraure matrimoni amb Carme Farreny Sabater (1864-1959), la filla d'uns fabricants també d'Igualada. Els Sabaté Farreny van tenir tres fills, Josep, Xavier i Arcadi.

L'èxit de les indústries adoberes dels Sabaté els van portar a construir, el 1903, una de les cases senyoriales més emblemàtiques de la Rambla d'Igualada, decorada amb una enorme tribuna modernista, màxim exponent de la creixent burgesia industrial igualadina vinculada al món de les pells.

La mort prematura de Josep Sabaté el 1908 va fer entreveure un desenllaç traumàtic de l'èxit de la família, tanmateix, la seva vídua, lluny de lamentar-se i resignar-se per la desgràcia, va prendre les regnes del negoci i amb passió, zel i entusiasme va mantenir l'empresa enfortida i la va engrandir notablement. La gentilesa i l'empenta amb què Carme Farreny, la Vídua Sabaté, impulsava el negoci, tradicionalment dirigit per homes, la van convertir en una distingida i admirada senyora en tots els cercles econòmics de la comarca.

Durant la dècada de 1910, seguint uns consells que recomanaven les aigües de Piera com a medicinals, la vídua va cridar el seu arquitecte familiar, el martorellenc Joan Ros i Ros, perquè li construís una torre d'estiueig.

El 1917 els veïns de Piera contemplaven com s'erigia una de les torres d'estiueig més dignes i exuberants de la vila. Construïda a tocar mateix del Carrilet, en una carena sobre la Piereta, el xalet dels Sabaté va convertir-se en tot un referent de l'estiueig, la modernitat i el refinament burgès, que va ser inaugurat el 1922.


La finca pretenia ser autosuficient i disposava d'un complex agropecuari amb horts, corrals, corts de porcs, masoveria i una vagoneta d'enllaç. La torre, de transició entre el modernisme i el noucentisme, està formada per dos cossos centrals de tres plantes amb un joc de cobertes de teula romana de diferents nivells i pendents que donen a l'edifici un caràcter grandios i elegant.

Un pronunciat ràfec de fusta ressegueix tot el perímetre de la façana i d'alguna de les gloriets que sobresurten del cos principal de l'edifici. Des de 1984 és de propietat municipal i en l'actualitat acull una residència geriàtrica.

BIBLIOGRAFIA

Museïtzació Piera



ANNEX FOTOGRÀFIC



Document de Text Refós POUM 2017

PLA D'ORDENACIÓ URBANÍSTICA MUNICIPAL DE PIERA
Ajuntament de la Vila de Piera
CATÀLEG DE BÉNS PROTEGITS

CATÀLEG DE BÉNS PROTEGITS DEL MUNICIPI DE PIERA

| | | |
|---|---|--|
|  | <p>Núm.: E2.29 Nom: Casa Rovira Municipi: Piera Nucli o indret: Carrer de l'Estació, n.1 Piera Adreça postal: Carrer de l'Estació, n.1 Època: XVIII</p> | <p>UTM ED 50 X: 396148 UTM ED 50 Y: 4598060 UTM ETRS 89 X: 396054 UTM ETRS89 Y: 4597856 Dades cadastrals: 6181004CF9968S Qualificació de sòl: Clau 6c Estil: Modernisme Categoria: BCIL / BÉ ARQUITECTÒNIC Entorn de la protecció</p> <p></p> |
|---|---|--|

ELEMENTS D'IDENTIFICACIÓ GRÀFICA I FOTOGRÀFICA

| | | |
|---|--|---|
| <p>Fotografia</p>  | <p>Ortofotomapa</p>  | <p>Mapa</p>  |
|---|--|---|

Document de Text Refós POUM 2017

PLA D'ORDENACIÓ URBANÍSTICA MUNICIPAL DE PIERA
Ajuntament de la Vila de Piera
CATÀLEG DE BÉNS PROTEGITS

DESCRIPCIÓ DEL BÉ INMOBLE

Descripció volumètrica i de l'entorn paisatgístic (tipologia i entorn actual):

Casa envoltada per un jardí tancat amb una barana de ferro i pilars de maó. La casa s'estructura en tres cossos, un de central de planta i pis i dos de laterals de planta baixa. La façana principal del cos central presenta característiques modernistes. Les obertures, tres a cada planta, s'ornamenten amb ceràmica a les llindes. L'acabament de façana és de forma ondulada essent el centre més alt amb un rellotge de sol. Destaquen els terrats damunt dels cossos laterals amb barana de terracuita.

Ús actual:

Estat de conservació :

Protecció legal: BCIL

Accessibilitat: Fàcil, al costat de la estació.

GRAU DE PROTECCIÓ

El grau de protecció és parcial. La invariant arquitectònica que es preveu conservar és volumetria, façanes i tractament simètric i compostiu

REGULACIÓ DE LES INTERVENCIONS

NIVELL B

USOS ADMESOS

Els admesos a la clau 6c

NOTÍCIES HISTÒRIQUES

1902-1905

1902 Es construeix la bodega, els cups, local de premses, local per als estris de llaurar i les quadres. El contractista d'obres era en Joan Canals.

1904 Inici de les obres de la resta de l'edifici, de la tanca i del jardí.

1905 Mes de maig, s'acaben les obres.

Propietari promotor: Pedro Rovira Casanovas

Arquitecte 1905: Ros de Martorell

Adaptació 1978: J. Bach Nuñez, es reforma un dels cossos laterals prenent part al celler per adaptar-lo com a habitatge

Enric Cucurella: Ebenista, tenia el taller al c/ Guàrdia, n. 6 de Barcelona.

BIBLIOGRAFIA

Departament de Cultura de la Generalitat de Catalunya. Servei del Patrimoni Arquitectònic. Fitxa Elements Urbans nº 5583 – 50 i fitxa d' Elements Mobles nº 51

ANNEX FOTOGRÀFIC





Document de Text Refós POUM 2017

PLA D'ORDENACIÓ URBANÍSTICA MUNICIPAL DE PIERA
Ajuntament de la Vila de Piera
CATÀLEG DE BÉNS PROTEGITS

Document de Text Refós POUM 2017

PLA D'ORDENACIÓ URBANÍSTICA MUNICIPAL DE PIERA
Ajuntament de la Vila de Piera
CATÀLEG DE BÉNS PROTEGITS

CATÀLEG DE BÉNS PROTEGITS DEL MUNICIPI DE PIERA

| | | |
|---|---|---|
|  | <p>Núm.: E2.30 Nom: Casa Canals Municipi: Piera Nucli o indret: Prop Ctra. als Hostalets Adreça postal: Carrer de Ricard Canals, Piera Època: XX (1929)</p> | <p>UTM ED 50 X: 395962 UTM ED 50 Y: 4597952 UTM ETRS 89 X: 395868 UTM ETRS89 Y: 4597748 Dades cadastrals: 5980001CF9958S Qualificació de sòl: Pla de Millora Urbana Estil: Noucentisme Categoria: BCIL / BÉ ARQUITECTÒNIC Entorn de la protecció</p> <p></p> |
|---|---|---|

ELEMENTS D'IDENTIFICACIÓ GRÀFICA I FOTOGRÀFICA

| | | |
|---|--|---|
| <p>Fotografia</p>  | <p>Ortofotomapa</p>  | <p>Mapa</p>  |
|---|--|---|

Document de Text Refós POUM 2017

PLA D'ORDENACIÓ URBANÍSTICA MUNICIPAL DE PIERA
Ajuntament de la Vila de Piera
CATÀLEG DE BÉNS PROTEGITS

DESCRIPCIÓ DEL BÉ INMOBLE

Descripció volumètrica i de l'entorn paisatgístic (tipologia i entorn actual):

Edifici unifamiliar aïllat. De planta baixa i pis amb teulada a quatre vessants. Té un porxo i una tribuna en la planta baixa, aquesta a la sala d'estar. Envoltada per un gran jardí i horts. Destaca la senzillesa dels volums i el tractament de les façanes només decorades pel ràfec. El color blanc dels murs, la senzillesa dels elements ornamentals i l'entorn denoten un estil noucentista d'arrel popular.

L'habitatge es situa al mig del solar, de base rectangular amb alguns annexos, la part central té dues plantes, la coberta és a quatre aigües amb teula àrab i formada per biguetes de fusta vistes des de l'interior, destaca el porxo d'accés a la casa, format per dues voltes d'aresta recolzades en murs perimetrals i un costat obert amb una columna central.

L'accés a la casa es fa a través del jardí passant per un camí sense pavimentar marcat i definit a banda i banda per una filera de xiprers. Per la formació de Duran i Reynals podem suposar que l'arquitecte va dissenyar el jardí, i per tant, formava part del projecte de la casa Canals.

Ús actual: desús

Estat de conservació: Bo

Protecció legal: BCIL

Accessibilitat: Fàcil

GRAU DE PROTECCIÓ

El grau de protecció és parcial. La invariant arquitectònica que es preveu conservar és volumetria principal, façanes i tractament simètric i compositiu

REGULACIÓ DE LES INTERVENCIONS

NIVELL B

USOS ADMESOS

Els que estableixi el Pla

NOTÍCIES HISTÒRIQUES

La Casa Canals va ser projectada per l'arquitecte Raimon Duran i Reynals l'any 1929, per encàrrec del pintor Ricard Canals i Llambí. Al voltant dels anys 60, va ser adquirida pel pare de Carles Mercè i l'any 2002, va passar a mans de Pere Romero i la seva constructora.

L'arquitecte. Raimon Duran i Reynals, el noucentisme.

Neix a Barcelona l'any 1895. El 1926 obté el títol a l'Escola d'Arquitectura. Treballa com a arquitecte des de l'any 1921, té un primer període dins el corrent noucentista amb un llenguatge clàssic. L'any 1931 es fa soci del moviment racionalista GATCPAC, incorporant aquest llenguatge a la seva obra. Hi ha un resum de la seva obra a la Revista Quaderns núm.150

Duran i Reynals va ser deixeble de Rubió i Tudurí.

BIBLIOGRAFIA

Departament de Cultura de la Generalitat de Catalunya. Servei del Patrimoni Arquitectònic. Fitxa Elements Urbans nº 5573.



M^a Carme Farré "L'arquitectura en la Història de Catalunya". Ed.. Caixa d' Estalvis de Catalunya. 1990. pàg. 297

Inventari del Patrimoni Cultural Arquitectònic del Departament de Cultura de la Generalitat de Catalunya-2016



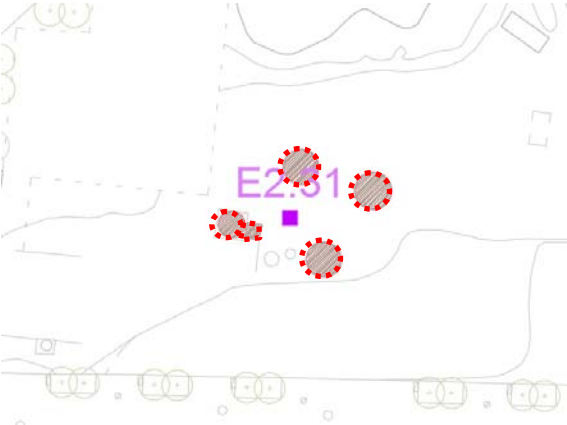
Document de Text Refós POUM 2017

PLA D'ORDENACIÓ URBANÍSTICA MUNICIPAL DE PIERA
Ajuntament de la Vila de Piera
CATÀLEG DE BÉNS PROTEGITS

CATÀLEG DE BÉNS PROTEGITS DEL MUNICIPI DE PIERA

| | | |
|---|---|--|
|  | <p>Núm.: E2.31 Nom: La Bòbila Municipi: Piera Nucli o indret: Carrer de Ricard Canals, Piera Època: 1917</p> | <p>UTM ED 50 X: 396103 UTM ED 50 Y: 4597903 UTM ETRS 89 X: 396009 UTM ETRS89 Y: 4597699 Dades cadastrals: 6279001CF9967N Qualificació de sòl: Clau 1 Categoria: BCIL / BÉ ARQUITECTÒNIC Entorn de la protecció</p> <p></p> |
|---|---|--|

ELEMENTS D'IDENTIFICACIÓ GRÀFICA I FOTOGRÀFICA

| | | |
|---|--|---|
| <p>Fotografia</p>  | <p>Ortofotomapa</p>  | <p>Mapa</p>  |
|---|--|---|

Document de Text Refós POUM 2017

PLA D'ORDENACIÓ URBANÍSTICA MUNICIPAL DE PIERA
Ajuntament de la Vila de Piera
CATÀLEG DE BÉNS PROTEGITS

DESCRIPCIÓ DEL BÉ INMOBLE

Descripció volumètrica i de l'entorn paisatgístic (tipologia i entorn actual):

Conjunt industrial dedicat a la fabricació de ceràmica, destaquen, els forns d'obra i les xemeneies. Dins els conjunts també hi ha la casa de planta baixa i pis.

S'utilitzarà com a equipament museístic.

Ús actual: ornamental

Estat de conservació: Bo

Protecció legal: BCIL

Accessibilitat: Fàcil

GRAU DE PROTECCIÓ

El grau de protecció és parcial. La invariant arquitectònica que es preveu conservar és volumetria i materials.

REGULACIÓ DE LES INTERVENCIONS

NIVELL B

USOS ADMESOS

Ornamental

NOTÍCIES HISTÒRIQUES

Maig de 2005, s'inicia la rehabilitació de les xemeneies.

El juny de 1898 Domingo Ventura Boloix construeix un forn per coure totxos i teules a la finca de la Carral, a tocar del ferrocarril acabat d'inaugurar. Amb aquest petit forn d'obra comença la història d'una de les grans indústries pierenques: la Bòbila.

El 1908, amb Domingo Ventura Boleda al capdavant, el fill de l'amo, es construeix un forn Hoffman, ideat per obtenir una cocció contínua. L'any 1917 s'aixeca la primera xemeneia, circular, que el 1928 es revesteix en forma octogonal i es remunta fins a atènyer els cinquanta metres d'alçada actuals.

Durant les dècades de 1920 i 1930 es viu l'etapa daurada de l'empresa, gràcies a la fama que adquireix el producte estrella de la casa, la rajola de Piera, un tipus de rajola catalana que es comercialitzava de forma massiva per pavimentar els terrats i les galeries de mig país. A la dècada dels anys vint es va construir, annex al complex fabril, un xalet d'estil noucentista. El 1942, amb els germans Ventura Torrents al capdavant, s'aixeca la xemeneia petita, de vint-i-cinc metres d'alçada. El gran apogeu de l'empresa, produït durant les dècades de 1960 i 1970, va comportar la modernització i tecnificació del procés productiu.

Les xemeneies de la Bòbila van deixar de fumejar el 1998, amb el final de l'activitat de l'empresa i el 2005 es van rehabilitar.

BIBLIOGRAFIA

Museïtzació Piera



ANNEX FOTOGRÀFIC





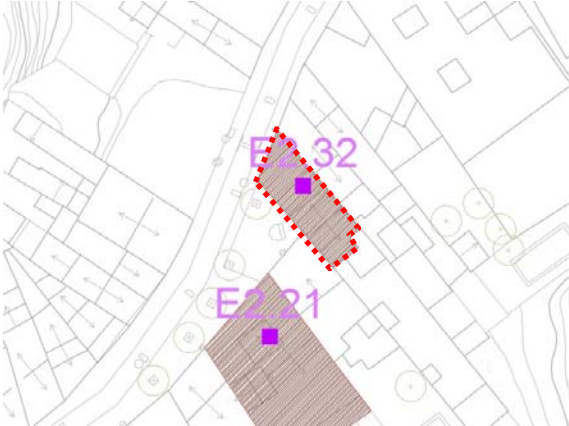
Document de Text Refós POUM 2017

PLA D'ORDENACIÓ URBANÍSTICA MUNICIPAL DE PIERA
Ajuntament de la Vila de Piera
CATÀLEG DE BÉNS PROTEGITS

CATÀLEG DE BÉNS PROTEGITS DEL MUNICIPI DE PIERA

| | | |
|---|--|---|
|  | <p>Núm.: E2.32 Nom: Residència Meritxell Municipi: Piera Nucli o indret: Carrer Doctor Carles, n. 40 Piera Adreça postal: Carrer Doctor Carles, n. 40</p> | <p>UTM ED 50 X: 395519 UTM ED 50 Y: 4597386 UTM ETRS 89 X: 495425 UTM ETRS89 Y: 4597182 Dades cadastrals: 5473009CF9957S Qualificació de sòl: Clau 1 Categoria: BCIL / BÉ ARQUITECTÒNIC Entorn de la protecció</p>  |
|---|--|---|

ELEMENTS D'IDENTIFICACIÓ GRÀFICA I FOTOGRÀFICA

| | | |
|---|--|---|
| <p>Fotografia</p>  | <p>Ortofotomapa</p>  | <p>Mapa</p>  |
|---|--|---|

Document de Text Refós POUM 2017

PLA D'ORDENACIÓ URBANÍSTICA MUNICIPAL DE PIERA
Ajuntament de la Vila de Piera
CATÀLEG DE BÉNS PROTEGITS

DESCRIPCIÓ DEL BÉ INMOBLE

Descripció volumètrica i de l'entorn paisatgístic (tipologia i entorn actual):

Casa entre mitgeres per una banda i per l'altra formant cantonada al carrer Doctor Carles, nº 40. Composta de planta baixa, dos pisos i golfes. Façana de composició simètrica. A la planta baixa hi ha dos portals amb llinda de fusta. A la planta primera i planta segona un total de 10 finestres, cinc per planta, de les quals dues tenen balcons de ferro.

Ús actual: Residència

Estat de conservació: Bo

Protecció legal: BCIL

Accessibilitat: Fàcil

GRAU DE PROTECCIÓ

El grau de protecció és parcial. La invariant arquitectònica que es preveu conservar és volumetria i simetria dels elements de façana

REGULACIÓ DE LES INTERVENCIONS

NIVELL B

USOS ADMESOS

Els admesos a la clau 1

ANNEX FOTOGRÀFIC





Document de Text Refós POUM 2017

PLA D'ORDENACIÓ URBANÍSTICA MUNICIPAL DE PIERA
Ajuntament de la Vila de Piera
CATÀLEG DE BÉNS PROTEGITS

Document de Text Refós POUM 2017

PLA D'ORDENACIÓ URBANÍSTICA MUNICIPAL DE PIERA
Ajuntament de la Vila de Piera
CATÀLEG DE BÉNS PROTEGITS

CATÀLEG DE BÉNS PROTEGITS DEL MUNICIPI DE PIERA

| | | |
|---|---|--|
|  | <p>Núm.: E2.33 Nom: Cal Salvet Municipi: Piera Nucli o indret: Carrer Raval, n. 17 Piera Adreça postal: Carrer Raval, n. 17 Època: XIII i XIV</p> | <p>UTM ED 50 X: 394991 UTM ED 50 Y: 4597052 UTM ETRS 89 X: 394897 UTM ETRS89 Y: 4596848 Dades cadastrals: 5071615CF9957S Qualificació de sòl: Clau 1 Estil: Gòtic Categoria: BCIL / BÉ ARQUITECTÒNIC Entorn de la protecció</p> <p></p> |
|---|---|--|

ELEMENTS D'IDENTIFICACIÓ GRÀFICA I FOTOGRÀFICA

| | | |
|---|--|---|
| <p>Fotografia</p>  | <p>Ortofotomapa</p>  | <p>Mapa</p>  |
|---|--|---|

Document de Text Refós POUM 2017

PLA D'ORDENACIÓ URBANÍSTICA MUNICIPAL DE PIERA
Ajuntament de la Vila de Piera
CATÀLEG DE BÉNS PROTEGITS

DESCRIPCIÓ DEL BÉ INMOBLE

Descripció volumètrica i de l'entorn paisatgístic (tipologia i entorn actual):

Habitatge entre mitgeres, compost de planta baixa i dos pisos. La planta baixa està composta per un gran arc amb dovelles on es troba el portal principal i als laterals unes portes secundàries. La planta primera composta per un finestral amb un balcó de ferro i al seu costat es pot observar un mosaic i lateralment tenim tres finestres. La planta segona està formada per quatre finestres centrals i sis de laterals. Coberta a dues vessants.

Ús actual: habitatge

Estat de conservació: Bo

Protecció legal: BCIL

Accessibilitat: Fàcil, es troba a la sortida del casc antic que dirigeix a Can Mata

GRAU DE PROTECCIÓ

El grau de protecció és parcial. La invariant arquitectònica que es preveu conservar és volumetria, façanes i tractament simètric i compositiu

REGULACIÓ DE LES INTERVENCIONS

NIVELL B

USOS ADMESOS

Els admesos a la clau 1

NOTÍCIES HISTÒRIQUES

Edifici d'origen medieval que forma part de les Cases Dellà l'Aigua, una barriada del Raval Jussà ubicada a l'altra banda de la riera Guinovarda i unida a la vila a través del pont del Raval, construït durant el segle XIII.

La casa, aixecada entre els segles XIII i XIV, obria les portes al camí ral d'Aragó, i era una de les primeres cases que el viatjant veia a l'entrar a la vila, juntament amb l'hostal de Cal Banyeres. Aquesta localització privilegiada ha donat força a la tradició que sosté que era una casa de postes, on els carreters feien els canvis de cavalleries.

Cal Salvet és un gran casal de planta baixa i dos pisos. Dividit en tres cossos, l'interior conté l'estructura d'arcades gòtiques que sostenen el primer pis i que permetien disposar d'un ampli celler i d'un espai per als cavalls a peu pla. Durant el segle XVIII, quan Piera va començar a apostar per la vinya, la casa va ser remodelada (tal com testimonia la dovella del portal d'entrada, de 1738) i una de les voltes gòtiques va ser escapçada per ubicar-hi la premsa de vi, el 1770.

El 1908 el casal es va convertir en casa d'estiueig al ser venuda per Modest Bonastre al barceloní Jacint Niqui. El 1931 la va adquirir l'andalusista Carme Rodríguez Sintex, vídua de Coma Roura, que la va cedir a la seva fillola M.Carme Llovera Cornellà. Actualment la casa pertany a la família Quadrada Llovera.

BIBLIOGRAFIA

Museïtzació Piera


ANNEX FOTOGRÀFIC



Document de Text Refós POUM 2017

PLA D'ORDENACIÓ URBANÍSTICA MUNICIPAL DE PIERA
Ajuntament de la Vila de Piera
CATÀLEG DE BÉNS PROTEGITS

CATÀLEG DE BÉNS PROTEGITS DEL MUNICIPI DE PIERA

| | | |
|---|--|--|
|  | <p>Núm.: E4.1 Nom: Ca l'Arcis, antic Can Bou Municipi: Piera Nucli o indret: Can Bou Època: XVIII</p> | <p>UTM ED 50 X: 396755 UTM ETRS 89 X: 396660 Dades cadastrals: 6738101CF9963N Qualificació de sòl: Sòl urbà (sistema equipaments privats) Estil: Obra popular Categoria: BCIL Entorn de la protecció</p>  |
|---|--|--|

ELEMENTS D'IDENTIFICACIÓ GRÀFICA I FOTOGRÀFICA

| | | |
|---|--|---|
| <p>Fotografia</p>  | <p>Ortofotomapa</p>  | <p>Mapa</p>  |
|---|--|---|

Document de Text Refós POUM 2017

DESCRIPCIÓ DEL BÉ INMOBLE

Descripció volumètrica i de l'entorn paisatgístic (tipologia i entorn actual):

Cos principal de dues plantes i golfes. Cossos laterals de planta baixa. Coberta a dues aigües.

Té la distribució típica de la casa de pagès: dos cellers, uns adossats al seu lateral esquerre i els altres dintre la construcció fonamental en la portalada de la dreta; els corrals també es troben a l'exterior. En la planta baixa s'hi situa el menjador-entrada i al seu darrera la cuina, restaurada però en la que es pot veure la llar de foc i el lloc que ocupava l'antic forn. En la planta superior les habitacions, i més amunt les golfes i el colomer. L'aspecte extern és ben senzill, paret arrebossada ben llisa on hi destaca la portada d'entrada i tres finestres rectangulars.

Ús actual: Agropecuària / Masia / Habitatge

Estat de conservació: Necessita millores

Protecció legal: BCIL

Accessibilitat: Fàcil. A l'entrada de Can Bou, camí de Can Bou

GRAU DE PROTECCIÓ

Típica de casa de pagès amb dos cellers i corrals. El grau de protecció és parcial.

La invariant arquitectònica que es preveu conservar és volumetria i façanes.

REGULACIÓ DE LES INTERVENCIONS

NIVELL B

USOS ADMESOS

Els admesos a la clau d'equipaments privats

NOTÍCIES HISTÒRIQUES

És una masoveria de Mas Valencià, i el conreu està dedicat al vi i al cereal.
Per les característiques de la casa podríem emmarcar-la en el segle XVIII, dintre del creixement de les masies de la zona en aquesta època. Verifica també aquesta suposició, l'afirmació del seu actual amo, en Josep Durán.

BIBLIOGRAFIA

Inventari del Patrimoni Cultural Arquitectònic del Departament de Cultura de la Generalitat de Catalunya-2016
Escudero i Costa, Antonio (1981). El terme Municipal de Piera. Capellades (Barcelona) – pàg.55

ANNEX FOTOGRÀFIC





Document de Text Refós POUM 2017

PLA D'ORDENACIÓ URBANÍSTICA MUNICIPAL DE PIERA
Ajuntament de la Vila de Piera
CATÀLEG DE BÉNS PROTEGITS



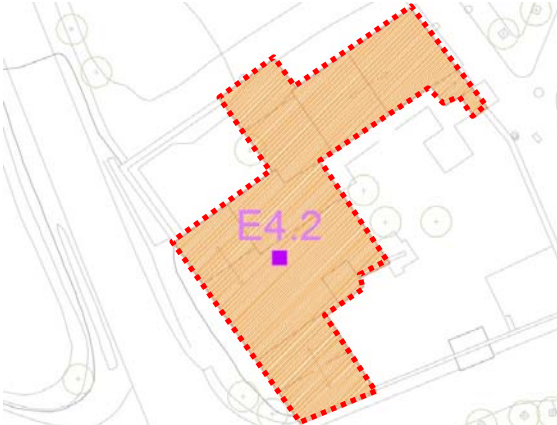
Document de Text Refós POUM 2017

PLA D'ORDENACIÓ URBANÍSTICA MUNICIPAL DE PIERA
Ajuntament de la Vila de Piera
CATÀLEG DE BÉNS PROTEGITS

CATÀLEG DE BÉNS PROTEGITS DEL MUNICIPI DE PIERA

| | | |
|---|--|--|
|  | <p>Núm.: E4.2 Nom: Can Sardà o Cal Masover Municipi: Piera Nucli o indret: Sant Jaume Sesoliveres Adreça postal: Plaça del Padró Època: XVII-XVIII</p> | <p>UTM ED 50 X: 395711 UTM ETRS 89 X: 395616 Dades cadastrals: 5720301CF9952S Qualificació de sòl: Sòl urbà (clau 1a) Estil: Obra popular Categoria: BCIL Entorn de la protecció</p>  |
|---|--|--|

ELEMENTS D'IDENTIFICACIÓ GRÀFICA I FOTOGRÀFICA

| | | |
|---|--|---|
| <p>Fotografia</p>  | <p>Ortofotomapa</p>  | <p>Mapa</p>  |
|---|--|---|

Document de Text Refós POUM 2017

PLA D'ORDENACIÓ URBANÍSTICA MUNICIPAL DE PIERA
Ajuntament de la Vila de Piera
CATÀLEG DE BÉNS PROTEGITS

DESCRIPCIÓ DEL BÉ INMOBLE

Descripció volumètrica i de l'entorn paisatgístic (tipologia i entorn actual):

Masia de planta baixa, pis i golfes amb coberta a dues vessants i cossos auxiliars. Destaquen les tres obertures de les golfes i la tanca que envolta el pati del davant de la masia on es troben altres construccions destinades al bestiar i dependències agrícoles.

Ús actual: Habitatge segona residència

Estat de conservació: Mitjà /Bo

Protecció legal: BCIL

Accessibilitat: Fàcil. A l'entrada de Sant Jaume

GRAU DE PROTECCIÓ

Casa originària del nucli de St. Jaume Sesoliveres. Destaquen les obertures de les golfes.
El grau de protecció és integral. La invariant arquitectònica que es preveu conservar és volumetria i façanes.

REGULACIÓ DE LES INTERVENCIONS

NIVELL A

USOS ADMESOS

Els admesos a la clau 1a

NOTÍCIES HISTÒRIQUES

Aquesta masia i la de Ca l'Oriol són les cases originàries del nucli de Sant Jaume Sesoliveres.

BIBLIOGRAFIA

Inventari del Patrimoni Cultural Arquitectònic del Departament de Cultura de la Generalitat de Catalunya-2016

ANNEX FOTOGRÀFIC





Document de Text Refós POUM 2017

PLA D'ORDENACIÓ URBANÍSTICA MUNICIPAL DE PIERA
Ajuntament de la Vila de Piera
CATÀLEG DE BÉNS PROTEGITS

Document de Text Refós POUM 2017

PLA D'ORDENACIÓ URBANÍSTICA MUNICIPAL DE PIERA
Ajuntament de la Vila de Piera
CATÀLEG DE BÉNS PROTEGITS

CATÀLEG DE BÉNS PROTEGITS DEL MUNICIPI DE PIERA

| | | |
|---|---|--|
|  | <p>Núm.: E4.3 Nom: Hostal Can Bonastre Municipi: Piera Nucli o indret: Can Bonastre Adreça postal: Ctra. B-224 K.m. 12,9 Època: XVIII</p> | <p>UTM ED 50 X: 398186 UTM ETRS 89 X: 398081 Dades cadastrals: 8359010CF9985N Qualificació de sòl: Sòl urbà (sistema equipaments privats) Estil: Obra popular Categoria: BCIL Entorn de la protecció</p>  |
|---|---|--|

ELEMENTS D'IDENTIFICACIÓ GRÀFICA I FOTOGRÀFICA

| | | |
|---|--|---|
| <p>Fotografia</p>  | <p>Ortofotomapa</p>  | <p>Mapa</p>  |
|---|--|---|

Document de Text Refós POUM 2017

DESCRIPCIÓ DEL BÉ INMOBLE

Descripció volumètrica i de l'entorn paisatgístic (tipologia i entorn actual):

Cos principal de dues plantes i golfes, cossos laterals de dues plantes. Coberta a dues aigües.

Típica masia catalana de principis de segle que ha estat condicionada per a ser un hostal. Formada per una façana de tres cossos, el central sobresurt notablement dels laterals, incorporant-hi tres petites finestres amb arcs escarsers de totxo vermell i una placa de marbre blanc que fa referència als orígens de la casa. La resta del conjunt ha quedat notablement modificat degut al nou ús de l'edifici.

Ús actual: Lleure / Hostal / restaurant

Estat de conservació: Bo

Protecció legal: BCIL

Accessibilitat: Accés fàcil, al costat de la B-224, a l'alçada de Can Bonastre.

GRAU DE PROTECCIÓ

Típica masia condicionada per ser hostal. Grans cellers de gran estructura.

El grau de protecció és parcial. La invariant arquitectònica que es preveu conservar és volumetria de l'edifici principal i façanes.

REGULACIÓ DE LES INTERVENCIIONS

NIVELL B

USOS ADMESOS

Els admesos a la clau d'equipaments privats

NOTÍCIES HISTÒRIQUES

És amb el nom de Casa Nova de Bonastre que hom troba les primeres dades de la masia. Fou construïda probablement entre el 1746 i 1752. La planta de la casa i la façana conserven la mateixa estructura, encara que amb diferents mides, que la casa fonamental de la hisenda, Can Bonastre de Mas Pujó. No són molt clars els motius pels quals en Bautista Bonastre edificués en la mateixa hisenda una casa de tanta envergadura per tenir-hi solament uns masovers. No obstant podria radicar tota la importància de la casa en els grans cellers, avui convertits en menjadors, que deurién jugar un paper molt important si tenim en comte la seva gran estructura no gaire corrent en les masies de la zona, i que fan pensar que el seu origen fos anterior al segle XVIII.

BIBLIOGRAFIA

Inventari del Patrimoni Cultural Arquitectònic del Departament de Cultura de la Generalitat de Catalunya-2016
Escudero i Costa, Antonio (1981). El terme Municipal de Piera. Capellades (Barcelona) – pàg.105

ANNEX FOTOGRÀFIC





Document de Text Refós POUM 2017

PLA D'ORDENACIÓ URBANÍSTICA MUNICIPAL DE PIERA
Ajuntament de la Vila de Piera
CATÀLEG DE BÉNS PROTEGITS

Document de Text Refós POUM 2017

PLA D'ORDENACIÓ URBANÍSTICA MUNICIPAL DE PIERA
Ajuntament de la Vila de Piera
CATÀLEG DE BÉNS PROTEGITS

CATÀLEG DE BÉNS PROTEGITS DEL MUNICIPI DE PIERA

| | | |
|---|--|--|
|  | <p>Núm.: E4.4 Nom: Ca l'Isidret Municipi: Piera Nucli o indret: Piera nucli Època: 1806</p> | <p>UTM ED 50 X: 395368 UTM ETRS 89 X: 395273 Dades cadastrals: 5374303CF9957N Qualificació de sòl: Sòl urbà (clau 1a) Categoria: BPU Entorn de la protecció</p>  |
|---|--|--|

ELEMENTS D'IDENTIFICACIÓ GRÀFICA I FOTOGRÀFICA

| | | |
|---|--|---|
| <p>Fotografia</p>  | <p>Ortofotomapa</p>  | <p>Mapa</p>  |
|---|--|---|

Document de Text Refós POUM 2017

PLA D'ORDENACIÓ URBANÍSTICA MUNICIPAL DE PIERA
Ajuntament de la Vila de Piera
CATÀLEG DE BÉNS PROTEGITS

DESCRIPCIÓ DEL BÉ INMOBLE

Descripció volumètrica i de l'entorn paisatgístic (tipologia i entorn actual):

Cos principal de planta baixa i dos pisos.

Ús actual: Habitatge

Estat de conservació: Bo, l'entorn necessita millores

Protecció legal: BPU

Accessibilitat: Tots els serveis bona accessibilitat.

GRAU DE PROTECCIÓ

Manté la tipologia tradicional. Excel·lents condicions de l'entorn.

El grau de protecció és parcial. La invariant arquitectònica que es preveu conservar és volumetria, façanes i tractament simètric i compostiu

REGULACIÓ DE LES INTERVENCIONS

NIVELL B

USOS ADMESOS

Els admesos a la clau 1a

NOTÍCIES HISTÒRIQUES

Casa pairal de la família d'hisendats Fàbregas construïda a principis del segle XIX fora de la vila murallada, al peu del torrent de Comelles, sota el turó on també s'arrezeren Cal Jana (E4.5), Cal Casals (E4.7) i Cal Figueres. Sembla que el nom de la casa prové del diminutiu d'un dels primers propietaris de la casa, Isidre Fàbregas Raventós.

La casa és una construcció allargassada que disposa de planta baixa, pis i golfes. Compta amb un carener disposat paral·lelament a la façana, i hi té annexes diverses estances de l'època en què la casa acomplia una funció agrícola i posseïa terres de conreu.

L'any 1907, Àngela Monbert Tarrida, germana del terrissaire i propietari de la veïna casa Cal Jana, va contraure matrimoni amb Josep Costa Valls, de Cal Nen, i van tenir dos fills, Joan i Rafael Costa Monbert, els quals van continuar amb el negoci terrissaire de Cal Jana arran de la mort de l'hereu, ocorreguda el 1937.

Durant la dècada de 1940 un dels germans, Rafael Costa Monbert, es va associar amb Joan Fàbregas Sadurní, l'amo de Ca l'Isidret, i van crear els forns de Ca l'Isidret, dedicats a la cocció de material de construcció i material ceràmic de decoració, com ara totxos, teules, balustres, estris de cuina, pinyes de teulada i pilastres. La finca conserva els forns, que ja no funcionen. La casa continua a mans dels descendents dels Fàbregas, la família Boquera Herrera.

BIBLIOGRAFIA

Museïtzació Piera



ANNEX FOTOGRÀFIC



Document de Text Refós POUM 2017

PLA D'ORDENACIÓ URBANÍSTICA MUNICIPAL DE PIERA
Ajuntament de la Vila de Piera
CATÀLEG DE BÉNS PROTEGITS

CATÀLEG DE BÉNS PROTEGITS DEL MUNICIPI DE PIERA

| | | |
|---|---|---|
|  | <p>Núm.: E4.5 Nom: Can Jana Municipi: Piera Nucli o indret: Piera nucli Època: XVIII</p> | <p>UTM ED 50 X: 395293 UTM ETRS 89 X: 395199 Dades cadastrals: 5374305CF9957N Qualificació de sòl: Sòl urbà (clau 1a) Categoria: BCIL Entorn de la protecció</p>  |
|---|---|---|

ELEMENTS D'IDENTIFICACIÓ GRÀFICA I FOTOGRÀFICA

| | | |
|---|--|---|
| <p>Fotografia</p>  | <p>Ortofotomapa</p>  | <p>Mapa</p>  |
|---|--|---|

Document de Text Refós POUM 2017

PLA D'ORDENACIÓ URBANÍSTICA MUNICIPAL DE PIERA
Ajuntament de la Vila de Piera
CATÀLEG DE BÉNS PROTEGITS

DESCRIPCIÓ DEL BÉ INMOBLE

Descripció volumètrica i de l'entorn paisatgístic (tipologia i entorn actual):

Cos principal de planta baixa, planta pis i golfes.

Ús actual: Habitatge

Estat de conservació: Bon estat de conservació

Protecció legal: BCIL

Accessibilitat: Bona accessibilitat

GRAU DE PROTECCIÓ

Manté la tipologia tradicional. Excel·lents condicions de l'entorn. Composició en façana amb arcades.

El grau de protecció és parcial. La invariant arquitectònica que es preveu conservar és volumetria, façanes i tractament simètric i compositiu

REGULACIÓ DE LES INTERVENCIONS

NIVELL B

USOS ADMESOS

Els admesos a la clau 1a

NOTÍCIES HISTÒRIQUES

El nom de Cal Jana prové de la deformació de Jan, en al·lusió a Joan Monbert Casamajó, un dels primers propietaris de la casa. Sembla que a finals del segle XVIII s'havia aixecat aquesta casa pairal fora del clos murallat de la vila, al peu d'un petit turó.

A mitjan segle XIX, mentre la vila era en ple auge urbanístic i es construïen les Cases Noves, els Monbert es van adonar que el turó estava format d'una argila que al coure-la generava un material òptim per a la construcció. És així com, ja el 1847, es van convertir en terrissaires i simultàniament en músics, dos oficis tradicionalment associats.

Cap al 1883 van construir una mina que els proveïa l'aigua necessària per elaborar el fang. També van edificar uns forns al peu del turó, on coïen el material. Amb el pas dels anys el negoci va funcionar i van aixecar unes bòbiles amb xemeneies capaces de coure grans quantitats d'obra.

Coincidint amb aquesta bonança, a finals del segle XIX els Monbert van engrandir la casa primitiva i li van donar l'aspecte actual: una construcció de quatre plantes amb nou arcades al primer pis que s'han convertit en el símbol inconfusible de la casa. Actualment la casa roman a mans dels Ruiz Pujol, descendents dels Monbert.

BIBLIOGRAFIA

Museïtzació Piera


ANNEX FOTOGRÀFIC



Document de Text Refós POUM 2017

PLA D'ORDENACIÓ URBANÍSTICA MUNICIPAL DE PIERA
Ajuntament de la Vila de Piera
CATÀLEG DE BÉNS PROTEGITS

CATÀLEG DE BÉNS PROTEGITS DEL MUNICIPI DE PIERA

| | | |
|---|--|---|
|  | <p>Núm.: E4.6 Nom: El Portell Municipi: Piera Nucli o indret: El Portell Època: XVI</p> | <p>UTM ED 50 X: 399236 UTM ETRS 89 X: 399141 Dades cadastrals: 9416028CF9991N Qualificació de sòl: Sòl urbà (clau 1a) Categoria: BCIL Entorn de la protecció</p> <p>UTM ED 50 Y: 4591615 UTM ETRS89 Y: 4591410</p> <p>*</p> |
|---|--|---|

ELEMENTS D'IDENTIFICACIÓ GRÀFICA I FOTOGRÀFICA

| | | |
|---|--|---|
| <p>Fotografia</p>  | <p>Ortofotomapa</p>  | <p>Mapa</p>  |
|---|--|---|

Document de Text Refós POUM 2017

PLA D'ORDENACIÓ URBANÍSTICA MUNICIPAL DE PIERA
Ajuntament de la Vila de Piera
CATÀLEG DE BÉNS PROTEGITS

DESCRIPCIÓ DEL BÉ INMOBLE

Descripció volumètrica i de l'entorn paisatgístic (tipologia i entorn actual):

Cos principal de planta baixa i pis, i un annex. Cobertes a quatre aigües
La masia estava formada per la casa pairal i tres vivendes independents, una al costat de l'altra.

Ús actual: Habitatge

Estat de conservació : Necessita millores

Protecció legal: BCIL

Accessibilitat: S'hi accedeix per la Ctra. BV-2241 de Sant Sadurní d'Anoia a Masquefa, al barri del Portell.

GRAU DE PROTECCIÓ

Conjunt característic.
El grau de protecció és parcial. La invariant arquitectònica que es preveu és conservar el conjunt.

REGULACIÓ DE LES INTERVENCIONS

NIVELL C

USOS ADMESOS

Els admesos a la clau 1a

NOTICIES HISTÒRIQUES

Es pot confirmar que la casa existia en el segle XVI amb el nom de Mas de Coll de Portell.

BIBLIOGRAFIA

Escudero i Costa, Antonio (1981). El terme Municipal de Piera. Capellades (Barcelona) – pàg.147

ANNEX FOTOGRÀFIC




Document de Text Refós POUM 2017

PLA D'ORDENACIÓ URBANÍSTICA MUNICIPAL DE PIERA
Ajuntament de la Vila de Piera
CATÀLEG DE BÉNS PROTEGITS

Document de Text Refós POUM 2017

PLA D'ORDENACIÓ URBANÍSTICA MUNICIPAL DE PIERA
Ajuntament de la Vila de Piera
CATÀLEG DE BÉNS PROTEGITS

CATÀLEG DE BÉNS PROTEGITS DEL MUNICIPI DE PIERA

| | | |
|---|--|---|
|  | <p>Núm.: E4.7 Nom: Masia de Can Canals Municipi: Piera Nucli o indret: urb. Can Canals</p> | <p>UTM ED 50 X: 398213 UTM ETRS 89 X: 398118 Dades cadastrals: 8218005CF9981N Qualificació de sòl: Sòl urbà (clau 1a) Categoria: BCIL Entorn de la protecció</p> <p>UTM ED 50 Y: 4591806 UTM ETRS89 Y: 4591601</p> <p>*</p> |
|---|--|---|

ELEMENTS D'IDENTIFICACIÓ GRÀFICA I FOTOGRÀFICA

| | | |
|---|--|---|
| <p>Fotografia</p>  | <p>Ortofotomapa</p>  | <p>Mapa</p>  |
|---|--|---|

Document de Text Refós POUM 2017

PLA D'ORDENACIÓ URBANÍSTICA MUNICIPAL DE PIERA
Ajuntament de la Vila de Piera
CATÀLEG DE BÉNS PROTEGITS

DESCRIPCIÓ DEL BÉ INMOBLE

Descripció volumètrica i de l'entorn paisatgístic (tipologia i entorn actual):

Cos principal de planta baixa i pis, i un annex. Cobertes a dues aigües.

Ús actual: Habitatge

Estat de conservació: Bo

Protecció legal: BCIL

Accessibilitat: S'hi accedeix per a Ctra. Bv-2241 de Sant Sadurní d'Anoia a Masquefa, al barri de Can Canals.

GRAU DE PROTECCIÓ

Conjunt de tipologia típica de masia.

El grau de protecció és parcial. La invariant arquitectònica que es preveu conservar és el conjunt.

REGULACIÓ DE LES INTERVENCIONS

NIVELL C

USOS ADMESOS

Els admesos a la clau 1a

ANNEX FOTOGRÀFIC




Document de Text Refós POUM 2017

PLA D'ORDENACIÓ URBANÍSTICA MUNICIPAL DE PIERA
Ajuntament de la Vila de Piera
CATÀLEG DE BÉNS PROTEGITS

Document de Text Refós POUM 2017

PLA D'ORDENACIÓ URBANÍSTICA MUNICIPAL DE PIERA
Ajuntament de la Vila de Piera
CATÀLEG DE BÉNS PROTEGITS

CATÀLEG DE BÉNS PROTEGITS DEL MUNICIPI DE PIERA

| | | |
|---|--|--|
|  | <p>Núm.: E4.8 Nom: Can Musarro Municipi: Piera Nucli o indret: La Venta Època: XVII</p> | <p>UTM ED 50 X: 394652 UTM ETRS 89 X: 394558 Dades cadastrals: 4685013CF9948N Qualificació de sòl: Sòl urbà (clau 1a) Categoria: BPU Entorn de la protecció</p> <p>UTM ED 50 Y: 4598452 UTM ETRS89 Y: 4598247</p> <p>*</p> |
|---|--|--|

ELEMENTS D'IDENTIFICACIÓ GRÀFICA I FOTOGRÀFICA

| | | |
|---|--|---|
| <p>Fotografia</p>  | <p>Ortofotomapa</p>  | <p>Mapa</p>  |
|---|--|---|

Document de Text Refós POUM 2017

PLA D'ORDENACIÓ URBANÍSTICA MUNICIPAL DE PIERA
Ajuntament de la Vila de Piera
CATÀLEG DE BÉNS PROTEGITS

DESCRIPCIÓ DEL BÉ INMOBLE

Descripció volumètrica i de l'entorn paisatgístic (tipologia i entorn actual):

Cos principal de planta baixa i pis, i un annex. Cobertes a quatre aigües.

Ús actual: Habitatge

Estat de conservació: Bon estat de conservació

Protecció legal: BPU

Accessibilitat: S'hi accedeix per la Ctra. B-224, al barri la Venta – Can Musarro.

GRAU DE PROTECCIÓ

Ben conservada.

La invariant arquitectònica que es preveu conservar és el conjunt.

REGULACIÓ DE LES INTERVENCIONS

NIVELL C

USOS ADMESOS

Els admesos a la clau 1a

NOTÍCIES HISTÒRIQUES

Fou una de les cases edificades dintre l'efervescència del segle XVII en la construcció de masies. Es troben dades de la casa en el Capbreu del 1659 de les rendes de Piera pagades a l'Abadessa de Pedralbes. Ja en aquells temps habitada per en Pere Musarro, rebent la masia el nom de Mas Canaletas.

BIBLIOGRAFIA

Escudero i Costa, Antonio (1981). El terme Municipal de Piera. Capellades (Barcelona) – pàg.137

ANNEX FOTOGRÀFIC




Document de Text Refós POUM 2017

PLA D'ORDENACIÓ URBANÍSTICA MUNICIPAL DE PIERA
Ajuntament de la Vila de Piera
CATÀLEG DE BÉNS PROTEGITS

Document de Text Refós POUM 2017

PLA D'ORDENACIÓ URBANÍSTICA MUNICIPAL DE PIERA
Ajuntament de la Vila de Piera
CATÀLEG DE BÉNS PROTEGITS

CATÀLEG DE BÉNS PROTEGITS DEL MUNICIPI DE PIERA

| | | |
|---|--|---|
|  | <p>Núm.: E4.9 Nom: Cal Casals Municipi: Piera Nucli o indret: Piera Època: 1850</p> | <p>UTM ED 50 X: 395413 UTM ETRS 89 X: 395318 Dades cadastrals: 5374311CF9957N Qualificació de sòl: Sòl urbà (clau 1) Categoria: BPU Entorn de la protecció</p> <p>UTM ED 50 Y: 4597389 UTM ETRS89 Y: 4597184</p> <p>*</p> |
|---|--|---|

ELEMENTS D'IDENTIFICACIÓ GRÀFICA I FOTOGRÀFICA

| | | |
|---|--|---|
| <p>Fotografia</p>  | <p>Ortofotomapa</p>  | <p>Mapa</p>  |
|---|--|---|

Document de Text Refós POUM 2017

PLA D'ORDENACIÓ URBANÍSTICA MUNICIPAL DE PIERA
Ajuntament de la Vila de Piera
CATÀLEG DE BÉNS PROTEGITS

DESCRIPCIÓ DEL BÉ INMOBLE

Descripció volumètrica i de l'entorn paisatgístic (tipologia i entorn actual):

Cos principal de planta baixa, pis i golfes. Dos edificacions adjuntes a l'edifici principal.

Ús actual: Habitatge

Estat de conservació: Necessita millores

Protecció legal: BPU

Accessibilitat: S'hi accedeix des del carrer Doctor Vidal.

GRAU DE PROTECCIÓ

Antigament es feia servir com a lloc d'acollida als nouvinguts a la vila. Integrat dintre del conjunt històric.

La invariant arquitectònica que es preveu conservar és el conjunt.

REGULACIÓ DE LES INTERVENCIONS

NIVELL C

USOS ADMESOS

Els admesos a la clau 1a

NOTÍCIES HISTÒRIQUES

Cap a 1850, el fabricant Francesc Casals Nin i Teresa Duran Andinyach (un jove matrimoni procedent de Teià, a la industriosa comarca del Maresme) van instal·lar una fàbrica de teixits de cotó a sobre d'una vella bòbila de coure obra i peces de terrissa que hi havia a tocar del torrent de Comelles. Les arcades de la vella bòbila van servir de fonamentació per a l'edifici industrial que es va erigir com una de les primeres indústries tèxtils de Piera.

El 1860 la fàbrica ja estava en funcionament i es coneixia amb en nom de Cal Casals. El conjunt el formen tres edificacions allargassades: la casa, la fàbrica i els assecadors, construïts sobre els antics forns.

L'edifici dels assecadors és una llarga construcció de nou cossos, amb dos pisos, coberta a una sola vessant i amb les façanes calades com si fossin un colador, on els maons col·locats a través permetien regular la ventilació en funció de les necessitats de l'assecatge dels teixits. L'edifici destinat a l'habitatge, on vivien els Casals Nin, es tracta d'una construcció també allargassada, amb la façana principal encarada al sol, que disposa de planta baixa, pis i golfes.

Una escala exterior permet l'accés del jardí a la terrassa del primer pis, l'estança noble de la casa. Actualment la finca pertany a la família Llobet Petrus, descendents dels Casals.

BIBLIOGRAFIA

Museïtzació Piera


ANNEX FOTOGRÀFIC



Document de Text Refós POUM 2017

PLA D'ORDENACIÓ URBANÍSTICA MUNICIPAL DE PIERA
Ajuntament de la Vila de Piera
CATÀLEG DE BÉNS PROTEGITS

CATÀLEG DE BÉNS PROTEGITS DEL MUNICIPI DE PIERA

| | | |
|---|---|---|
|  | <p>Núm.: E4.10 Nom: Can Martí Municipi: Piera Nucli o indret: Can Martí</p> | <p>UTM ED 50 X: 396374 UTM ETRS 89 X: 396280 Dades cadastrals: 001707300CF99B Qualificació de sòl: Sòl urbà (clau 6b) Categoria: BPU Entorn de la protecció *</p> |
|---|---|---|

ELEMENTS D'IDENTIFICACIÓ GRÀFICA I FOTOGRÀFICA

| | | |
|---|--|---|
| <p>Fotografia</p>  | <p>Ortofotomapa</p>  | <p>Mapa</p>  |
|---|--|---|

Document de Text Refós POUM 2017

DESCRIPCIÓ DEL BÉ INMOBLE

Descripció volumètrica i de l'entorn paisatgístic (tipologia i entorn actual):

Cos principal de planta baixa i pis amb coberta a dues aigües i dos cossos annexos.

Ús actual:

Estat de conservació : Necessita millores

Protecció legal: BPU

Accessibilitat: S'hi accedeix pel Camí de Can Massana, B-231 al barri de Can Martí.

GRAU DE PROTECCIÓ

La invariant arquitectònica que es preveu conservar és la volumetria.

REGULACIÓ DE LES INTERVENCIONS

NIVELL C

USOS ADMESOS

Els admesos a la clau 6b

NOTÍCIES HISTÒRIQUES

La casa ha estat restaurada en el seu interior i possiblement ampliada en diferents èpoques, justificant així els diferents nivells de les teulades que formen la masia.

BIBLIOGRAFIA

Escudero i Costa, Antonio (1981). El terme Municipal de Piera. Capellades (Barcelona) – pàg.125

ANNEX FOTOGRÀFIC




Document de Text Refós POUM 2017

PLA D'ORDENACIÓ URBANÍSTICA MUNICIPAL DE PIERA
Ajuntament de la Vila de Piera
CATÀLEG DE BÉNS PROTEGITS

Document de Text Refós POUM 2017

PLA D'ORDENACIÓ URBANÍSTICA MUNICIPAL DE PIERA
Ajuntament de la Vila de Piera
CATÀLEG DE BÉNS PROTEGITS

CATÀLEG DE BÉNS PROTEGITS DEL MUNICIPI DE PIERA

| | | |
|---|--|--|
|  | <p>Núm.: E4.11 Nom: Ca La Tules Municipi: Piera Nucli o indret: Can Martí Època: 1884</p> | <p>UTM ED 50 X: 396363 UTM ETRS 89 X: 396269 Dades cadastrals: 6308506CG9060N Qualificació de sòl: Sòl urbà (clau 1a) Categoria: BPU Entorn de la protecció</p> <p>UTM ED 50 Y: 4600691 UTM ETRS89 Y: 4600486</p> <p>*</p> |
|---|--|--|

ELEMENTS D'IDENTIFICACIÓ GRÀFICA I FOTOGRÀFICA

| | | |
|---|--|---|
| <p>Fotografia</p>  | <p>Ortofotomapa</p>  | <p>Mapa</p>  |
|---|--|---|

Document de Text Refós POUM 2017

DESCRIPCIÓ DEL BÉ INMOBLE

Descripció volumètrica i de l'entorn paisatgístic (tipologia i entorn actual):

Cos de planta baixa i dos pisos, l'últim amb terrassa.

Ús actual: Habitatge

Estat de conservació: Bo

Protecció legal: BPU

Accessibilitat: S'hi accedeix pel Camí de Can Massana) B-231 al barri de can Martí.

GRAU DE PROTECCIÓ

La invariant arquitectònica que es preveu conservar és la volumetria i aspecte rural.

REGULACIÓ DE LES INTERVENCIONS

NIVELL C

USOS ADMESOS

Els admesos a la clau 1a

NOTICIES HISTÒRIQUES

Va ésser reedificada després del 1884 al lloc on havia existit una altra vivenda possiblement anomenada de n'Isidre Ferrer. El nom que rep actualment correspon a una deformació del nom d'una estadanta de la casa.

BIBLIOGRAFIA

Escudero i Costa, Antonio (1981). El terme Municipal de Piera. Capellades (Barcelona) – pàg.175

ANNEX FOTOGRÀFIC





Document de Text Refós POUM 2017

PLA D'ORDENACIÓ URBANÍSTICA MUNICIPAL DE PIERA
Ajuntament de la Vila de Piera
CATÀLEG DE BÉNS PROTEGITS

Document de Text Refós POUM 2017

PLA D'ORDENACIÓ URBANÍSTICA MUNICIPAL DE PIERA
Ajuntament de la Vila de Piera
CATÀLEG DE BÉNS PROTEGITS

CATÀLEG DE BÉNS PROTEGITS DEL MUNICIPI DE PIERA

| | | |
|---|--|--|
|  | <p>Núm.: E4.12 Nom: Casa Ca N'Aguilera Municipi: Piera Nucli o indret: Ca n'Aguilera</p> | <p>UTM ED 50 X: 395407 UTM ETRS 89 X: 395313 Dades cadastrals: 5413004CG9051S Qualificació de sòl: Sòl urbà (clau 1) Categoria: BCIL Entorn de la protecció</p>  |
|---|--|--|

ELEMENTS D'IDENTIFICACIÓ GRÀFICA I FOTOGRÀFICA

| | | |
|---|--|---|
| <p>Fotografia</p>  | <p>Ortofotomapa</p>  | <p>Mapa</p>  |
|---|--|---|

Document de Text Refós POUM 2017

PLA D'ORDENACIÓ URBANÍSTICA MUNICIPAL DE PIERA
Ajuntament de la Vila de Piera
CATÀLEG DE BÉNS PROTEGITS

DESCRIPCIÓ DEL BÉ INMOBLE

Descripció volumètrica i de l'entorn paisatgístic (tipologia i entorn actual):

Ús actual: Habitatges

Estat de conservació: Bo estat de conservació

Protecció legal: BCIL

Accessibilitat: S'hi accedeix des del carrer la Pujada de l'Església.

GRAU DE PROTECCIÓ

La invariant arquitectònica que es preveu conservar és el conjunt volumètric, façanes i elements ornamentals.


REGULACIÓ DE LES INTERVENCIONS

NIVELL B

USOS ADMESOS

Els admesos a la clau 1

ANNEX FOTOGRÀFIC




Document de Text Refós POUM 2017

PLA D'ORDENACIÓ URBANÍSTICA MUNICIPAL DE PIERA
Ajuntament de la Vila de Piera
CATÀLEG DE BÉNS PROTEGITS

Document de Text Refós POUM 2017

PLA D'ORDENACIÓ URBANÍSTICA MUNICIPAL DE PIERA
Ajuntament de la Vila de Piera
CATÀLEG DE BÉNS PROTEGITS

CATÀLEG DE BÉNS PROTEGITS DEL MUNICIPI DE PIERA

| | | |
|---|---|---|
|  | <p>Núm.: E5.1 Nom: Molí fariner de la Ventosa Municipi: Piera Nucli o indret: Riera de Piera Època: pre-industrial</p> | <p>Elements no identificats. Informació extreta en la seva totalitat del Inventari del Patrimoni Cultural Arquitectònic del Departament de Cultura de la Generalitat de Catalunya.</p> |
|---|---|---|

ELEMENTS D'IDENTIFICACIÓ GRÀFICA I FOTOGRÀFICA

Fotografia



DESCRIPCIÓ DEL BÉ INMOBLE

Descripció volumètrica i de l'entorn paisatgístic (tipologia i entorn actual):

Molí fariner que conserva la sala de moldre amb construcció de volta lleugerament apuntada, situada sota les runes de l'antic molí. Un petit forat al terra permet accedir al carcabà i al túnel de desguàs.

Per la part posterior es veu l'espai que ocupava la bassa i es conserven les restes del cup.

Ús actual: En desús

Estat de conservació: En ruïna

Protecció legal: BPU

GRAU DE PROTECCIÓ

El grau de protecció és parcial.

REGULACIÓ DE LES INTERVENCIONS

NIVELL C

BIBLIOGRAFIA

Informació extreta del Inventari del Patrimoni Cultural Arquitectònic del Departament de Cultura de la Generalitat de Catalunya-2016

ANNEX FOTOGRÀFIC




Document de Text Refós POUM 2017

PLA D'ORDENACIÓ URBANÍSTICA MUNICIPAL DE PIERA
Ajuntament de la Vila de Piera
CATÀLEG DE BÉNS PROTEGITS

Document de Text Refós POUM 2017

PLA D'ORDENACIÓ URBANÍSTICA MUNICIPAL DE PIERA
Ajuntament de la Vila de Piera
CATÀLEG DE BÉNS PROTEGITS

CATÀLEG DE BÉNS PROTEGITS DEL MUNICIPI DE PIERA

| | | |
|---|--|--|
|  | <p>Núm.: M1 Nom: Ca l'Alcalde - Maset Nou Maset del Ros Municipi: Piera Nucli o indret: Ctra. BV-224 P.K.8 Època: XX (1920)</p> | <p>UTM ED 50 X: 398833 UTM ED 50 Y: 4594400 UTM ETRS 89 X: 398738 UTM ETRS89 Y: 4594195 Dades cadastrals: 000910900CF99D Qualificació de sòl: Sòl no urbanitzable, RC – (Rústic comú) Estil: Obra popular Categoria: BPU Entorn de la protecció</p> <p style="text-align: center;">*</p> |
|---|--|--|

ELEMENTS D'IDENTIFICACIÓ GRÀFICA I FOTOGRÀFICA

| | | |
|---|--|---|
| <p>Fotografia</p>  | <p>Ortofotomapa</p>  | <p>Mapa</p>  |
|---|--|---|

Document de Text Refós POUM 2017

DESCRIPCIÓ DEL BÉ INMOBLE

Descripció volumètrica i de l'entorn paisatgístic (tipologia i entorn actual):

Cos principal de planta baixa i dues plantes, cossos laterals de planta baixa. Cobertes a dues aigües.

La casa es troba al peu mateix de la carretera. La seva construcció data dels anys 20, per el que els materials utilitzats ja no són el típics de les cases del camp, és a dir, paret de tàpia, morter, etc., sinó que les parets són fetes amb pedra i totxo. L'estructura de la casa és ben senzilla, fet que queda evident en la contemplació de la façana on una porta i quatre finestres als pisos superiors, són els únics elements que trenquen la monotonia del conjunt.

Ús actual: Agropecuària / Masia / Habitatge

Estat de conservació: Bo

Protecció legal: BPU

Accessibilitat: Molt bona accessibilitat, al costat mateix de la BV-2241 direcció a Sant Sadurn d'Anoia.

GRAU DE PROTECCIÓ

Paisatgística: formant part del paisatge rústic ruralitzat.

Masia rural amb construcció típica de casa urbana entre mitgeres.

La invariant arquitectònica que es preveu conservar són façanes i la composició arquitectònica.

REGULACIÓ DE LES INTERVENCIONS

NIVELL B

NOTÍCIES HISTÒRIQUES

La casa va ésser comprada per la família Olivella, actual habitant, al seu antic propietari i fundador, Sr. Just. El nom de l'alcalde és el motiu però no precisament per haver tingut cap membre de la família aquest càrrec a Can Cairot.

BIBLIOGRAFIA

Inventari del Patrimoni Cultural Arquitectònic del Departament de Cultura de la Generalitat de Catalunya-2016
Catàleg de Masies del POUM de Piera
Escudero i Costa, Antonio (1981). *El terme Municipal de Piera*. Capellades (Barcelona) – pàg.47

ANNEX FOTOGRÀFIC





Document de Text Refós POUM 2017

PLA D'ORDENACIÓ URBANÍSTICA MUNICIPAL DE PIERA
Ajuntament de la Vila de Piera
CATÀLEG DE BÉNS PROTEGITS

Document de Text Refós POUM 2017

PLA D'ORDENACIÓ URBANÍSTICA MUNICIPAL DE PIERA
Ajuntament de la Vila de Piera
CATÀLEG DE BÉNS PROTEGITS

CATÀLEG DE BÉNS PROTEGITS DEL MUNICIPI DE PIERA

| | | |
|---|---|---|
|  | <p>Núm.: M2 Nom: Can Bonans o Ca l'Orpí Municipi: Piera Nucli o indret: Ctra. Capellades-Piera Època: XV-XX (1956)</p> | <p>UTM ED 50 X: 394026 UTM ETRS 89 X: 393932 Dades cadastrals: 001501800CF99G Qualificació de sòl: Sòl no urbanitzable, RC – (Rústic comú) Estil: Obra popular Categoria: BCIL BPU - àrea d'expectativa arqueològica Entorn de la protecció</p>  |
|---|---|---|

ELEMENTS D'IDENTIFICACIÓ GRÀFICA I FOTOGRÀFICA

| | | |
|---|--|---|
| <p>Fotografia</p>  | <p>Ortofotomapa</p>  | <p>Mapa</p>  |
|---|--|---|

Document de Text Refós POUM 2017

DESCRIPCIÓ DEL BÉ INMOBLE

Descripció volumètrica i de l'entorn paisatgístic (tipologia i entorn actual):

Cos principal de dues plantes i golfes, envoltat per un mur amb altres dependències.

L'estructura actual va ésser molt acuradament acabada l'any 1956 per en Josep Vidal, personatge molt conegut i apreciat a la vila.

Ús actual: Agropecuària / Masia/ Habitatge

Estat de conservació: Bo

Protecció legal: BCIL / BPU - àrea d'expectativa arqueològica

Accessibilitat: Al costat del Camí Ral de la Venta, entre Vallbonica i la Venta-Can Musarro accessibilitat des de la B-224.

GRAU DE PROTECCIÓ

Arquitectònica: té valor arquitectònic per la seva composició i la presència d'elements arquitectònics singulars.

Típica casa de pagès, única amb teulada a quatre aigües.

La invariant arquitectònica que es preveu conservar són façanes i la composició arquitectònica.

REGULACIÓ DE LES INTERVENCIIONS

NIVELL B

NOTÍCIES HISTÒRIQUES

Abans del segle XVI es coneixia la casa amb el nom de Mas Bonans, Canviant a Can Orpí a partir de XVII, en que hi començaren a viure els Orpí, concretament en 1959 la casa era habitada per Salvador Orpí i continuà en mans d'aquesta família fins a Dolors Orpí i Almirall que ho va vendre a en Josep Vidal.

L'ermita fou construïda quan es dugué a terme la restauració de la casa el 1956, edificada per iniciativa de Josep Vidal i Muné. És en aquest punt on es celebra l'aplec del Mas Bonans des de 1976.

BIBLIOGRAFIA

Inventari del Patrimoni Cultural Arquitectònic del Departament de Cultura de la Generalitat de Catalunya-2016
Catàleg de Masies del POUM de Piera
Escudero i Costa, Antonio (1981). *El terme Municipal de Piera*. Capellades (Barcelona) – pàg.59

ANNEX FOTOGRÀFIC





Document de Text Refós POUM 2017

PLA D'ORDENACIÓ URBANÍSTICA MUNICIPAL DE PIERA
Ajuntament de la Vila de Piera
CATÀLEG DE BÉNS PROTEGITS

Document de Text Refós POUM 2017

PLA D'ORDENACIÓ URBANÍSTICA MUNICIPAL DE PIERA
Ajuntament de la Vila de Piera
CATÀLEG DE BÉNS PROTEGITS

CATÀLEG DE BÉNS PROTEGITS DEL MUNICIPI DE PIERA

| | | |
|---|---|--|
|  | <p>Núm.: M3 Nom: Can Bonastre de Mas Pujó Municipi: Piera Nucli o indret: Ctra. B-224 K.M. 12 Època: XVIII - XIX (1774 – 1804)</p> | <p>UTM ED 50 X: 398309 UTM ETRS 89 X: 398214 Dades cadastrals: 000910600CF99F Qualificació de sòl: Sòl no urbanitzable, AS (Agrícola de secà) Estil: Obra popular Categoria: BCIL Entorn de la protecció</p>  |
|---|---|--|

ELEMENTS D'IDENTIFICACIÓ GRÀFICA I FOTOGRÀFICA

| | | |
|---|--|---|
| <p>Fotografia</p>  | <p>Ortofotomapa</p>  | <p>Mapa</p>  |
|---|--|---|

Document de Text Refós POUM 2017

PLA D'ORDENACIÓ URBANÍSTICA MUNICIPAL DE PIERA
Ajuntament de la Vila de Piera
CATÀLEG DE BÉNS PROTEGITS

DESCRIPCIÓ DEL BÉ INMOBLE

Descripció volumètrica i de l'entorn paisatgístic (tipologia i entorn actual):

Cos principal de dues plantes i golfes, cossos laterals d'una planta. Cobertes a dues aigües.

La masia inclou una subdivisió caracteritzada per la seva planta rectangular dividida en tres cossos: el central, en el que hi conflueixen totes les dependències de la casa, i els laterals, un per cada vessant, en els que hom troba les distribucions corresponents a cada necessitat. En el seu interior, en la nau central, són importants els escuts que sobre cada portal significaven el que hi havia després de la llinda, així doncs en el menjador hi figura una cullera i una forquilla tallada en la pedra mateix. La masia era rodejada d'un gran baluart, aprofitant les edificacions laterals. Per això, actualment, per entrar en el pati interior cal travessar un corraló que passa pel mig d'una nau que a la vegada serveix de celler.

Ús actual: Agropecuària / Masia / Habitatge

Estat de conservació: Bo

Protecció legal: BCIL

Accessibilitat: Camí de Can Bonastre, s'hi accedeix des de la Ctra. B-224

GRAU DE PROTECCIÓ

Històrica: té valor per la seva rellevància al llarg del temps en el seu emplaçament.

Planta rectangular, dividida en tres cossos i rodejada d'un gran baluard. Ornaments extraordinaris del S. XIX.

La invariant arquitectònica que es preveu conservar són façanes i la composició arquitectònica.

REGULACIÓ DE LES INTERVENCIONS

NIVELL B

NOTÍCIES HISTÒRIQUES

La masia era habitada en el segle XVII per Josep Bonastre, pagès de Mas Pujó. Es creu que hi va haver una modificació en la casa en el segle XVIII segons resa una biga amb la inscripció 1774, i posteriorment ornamentada d'una forma extraordinària en varies etapes dintre del segle XIX tal i com ho demostren els escuts de la façana, el primer amb la data 1804 i el segon 1869. La hisenda ha quedat reduïda a unes 82 ha., havent estat abans una de les més grans del terme, ja que les seves terres arribaven fins a Can Creixell i Can Bou.
Una de les poques masies d'aquest estil a la zona.

BIBLIOGRAFIA

Inventari del Patrimoni Cultural Arquitectònic del Departament de Cultura de la Generalitat de Catalunya-2016
Catàleg de Masies del POUM de Piera
Escudero i Costa, Antonio (1981). *El terme Municipal de Piera*. Capellades (Barcelona) – pàg.61

ANNEX FOTOGRÀFIC





Document de Text Refós POUM 2017

PLA D'ORDENACIÓ URBANÍSTICA MUNICIPAL DE PIERA
Ajuntament de la Vila de Piera
CATÀLEG DE BÉNS PROTEGITS

Document de Text Refós POUM 2017

PLA D'ORDENACIÓ URBANÍSTICA MUNICIPAL DE PIERA
Ajuntament de la Vila de Piera
CATÀLEG DE BÉNS PROTEGITS

CATÀLEG DE BÉNS PROTEGITS DEL MUNICIPI DE PIERA

| | | |
|---|---|--|
|  | <p>Núm.: M4 Nom: La Casa Blanca Municipi: Piera Nucli o indret: A 1,5 Km del final de la urbanització Can Bou Adreça postal: Camí de la Fortesa a Can Bou Època: XVI - XVII (1917) - XX</p> | <p>UTM ED 50 X: 396950 UTM ETRS 89 X: 396855 Dades cadastrals: 000308500CF99B Qualificació de sòl: Sòl no urbanitzable, AS (Agrícola de secà) Estil: Noucentisme / obra popular Categoria: BCIL Entorn de la protecció</p>  |
|---|---|--|

ELEMENTS D'IDENTIFICACIÓ GRÀFICA I FOTOGRÀFICA

| | | |
|---|--|---|
| <p>Fotografia</p>  | <p>Ortofotomapa</p>  | <p>Mapa</p>  |
|---|--|---|

Document de Text Refós POUM 2017

DESCRIPCIÓ DEL BÉ INMOBLE

Descripció volumètrica i de l'entorn paisatgístic (tipologia i entorn actual):

Masia envoltada per un mur de tancament. Té un edifici principal i varis cossos adossats (corrals, cups, cellers...) L'edifici principal està format per planta baixa, pis i golfes. A la planta baixa la porta és de punt rodó amb dovelles. En el pis s'hi obra una galeria a l'angle de ponent d'arcs de punt rodó, i a la façana tres balcons i a les golfes tres òculs. La façana presenta una composició totalment simètrica donada per les obertures. Es corona amb un frontó més alt i circular en el punt central on hi havia hagut un rellotge de sol La façana està pintada imitant carreus de pedra.

Ús actual: Agropecuària / Masia / Habitatge / agrícola

Estat de conservació: Mitjà

Protecció legal: BCIL

Accessibilitat: Fàcil. S'hi accedeix des de Can Bou i pel Camí Romeu de Montserrat.

GRAU DE PROTECCIÓ

Històrica: té valor per la seva rellevància al llarg del temps en el seu emplaçament.

Façana simètrica amb frontó, porta de punt rodó amb dovelles, i galeria amb arcs de punt rodó.

La invariant arquitectònica que es preveu conservar són façanes i la composició arquitectònica.

REGULACIÓ DE LES INTERVENCIONS

NIVELL B

NOTÍCIES HISTÒRIQUES

Havia estat anomenada el Mas de les Pereres, però en 1659 ja figurava com habitant de la masia en Juan Canals de La Casa Blanca. Al 1917 comprà la casa la família Cantí, els que feren la restauració de la façana. En els corrals hi ha la inscripció amb la data del 1818 i en el pou del pati la de 1821.

BIBLIOGRAFIA

Inventari del Patrimoni Cultural Arquitectònic del Departament de Cultura de la Generalitat de Catalunya-2016
Catàleg de Masies del POUM de Piera
Escudero i Costa, Antonio (1981). *El terme Municipal de Piera*. Capellades (Barcelona) – pàg.71

ANNEX FOTOGRÀFIC





Document de Text Refós POUM 2017

PLA D'ORDENACIÓ URBANÍSTICA MUNICIPAL DE PIERA
Ajuntament de la Vila de Piera
CATÀLEG DE BÉNS PROTEGITS

Document de Text Refós POUM 2017

PLA D'ORDENACIÓ URBANÍSTICA MUNICIPAL DE PIERA
Ajuntament de la Vila de Piera
CATÀLEG DE BÉNS PROTEGITS

CATÀLEG DE BÉNS PROTEGITS DEL MUNICIPI DE PIERA

| | | |
|---|--|---|
|  | <p>Núm.: M5 Nom: Can Ferrer del Coll Municipi: Piera Nucli o indret: La Pineda de Can Ferrer Època: XIV</p> | <p>UTM ED 50 X: 392430 UTM ETRS 89 X: 392335 Dades cadastrals: 08160A01200078 Qualificació de sòl: Sòl no urbanitzable, NP – (Paratge natural) Estil: Obra popular Categoria: BCIL Entorn de la protecció</p>  |
|---|--|---|

ELEMENTS D'IDENTIFICACIÓ GRÀFICA I FOTOGRÀFICA

| | | |
|---|--|---|
| <p>Fotografia</p>  | <p>Ortofotomapa</p>  | <p>Mapa</p>  |
|---|--|---|

Document de Text Refós POUM 2017

PLA D'ORDENACIÓ URBANÍSTICA MUNICIPAL DE PIERA
Ajuntament de la Vila de Piera
CATÀLEG DE BÉNS PROTEGITS

DESCRIPCIÓ DEL BÉ INMOBLE

Descripció volumètrica i de l'entorn paisatgístic (tipologia i entorn actual):

Masia formada per varis cossos de planta baixa i dos pisos. Coberta a dues aigües.

La construcció reflexa la repercussió que deuria tenir en l'aspecte econòmic i social de la zona una masia com aquesta. Destaquen exteriorment les reixes d'un balcó de la façana principal, molt poc comú en les masies del terme. El baluard consta de dues entrades, una, que teòricament sembla la principal, però que no és utilitzada, al costat de la qual es veu en l'escaire que fa la paret del baluard, una pedra tallada en forma de bolet. En l'entrada lateral un escut amb una inscripció difícil de traduir. Interiorment la casa conserva alguns recons típics del segle passat.

Ús actual: Agropecuària / Masia / Habitatge

Estat de conservació: Bo / Mitjà

Protecció legal: BCIL

Accessibilitat: Difícil. Des de la carretera de Piera BV-2242 s'agafa el camí de Can Ferrer, proper al Bedorc que porta al mas.

GRAU DE PROTECCIÓ

Arquitectònica: té valor arquitectònic per la seva composició i la presència d'elements arquitectònics singulars.

El baluard consta de dues entrades. Destaquen les reixes del balcó de la façana principal, i l'interior.

La invariant arquitectònica que es preveu conservar són façanes i la composició arquitectònica.

REGULACIÓ DE LES INTERVENCIONS

NIVELL B

NOTÍCIES HISTÒRIQUES

Destaquen exteriorment les reixes d'un balcó de la façana principal, molt poc comú en les masies del terme.
És difícil precisar l'antiguitat de la casa, el seu actual propietari té un nombrós arxiu en el que hi figuren papers del segle XIV, i inclús uns pergamins anteriors a l'esmentat segle. No es coneixen reformes.

BIBLIOGRAFIA

Inventari del Patrimoni Cultural Arquitectònic del Departament de Cultura de la Generalitat de Catalunya-2016
Catàleg de Masies del POUM de Piera
Escudero i Costa, Antonio (1981). *El terme Municipal de Piera*. Capellades (Barcelona) – pàg.87

ANNEX FOTOGRÀFIC




Document de Text Refós POUM 2017

PLA D'ORDENACIÓ URBANÍSTICA MUNICIPAL DE PIERA
Ajuntament de la Vila de Piera
CATÀLEG DE BÉNS PROTEGITS

Document de Text Refós POUM 2017

PLA D'ORDENACIÓ URBANÍSTICA MUNICIPAL DE PIERA
Ajuntament de la Vila de Piera
CATÀLEG DE BÉNS PROTEGITS

CATÀLEG DE BÉNS PROTEGITS DEL MUNICIPI DE PIERA

| | | |
|---|--|--|
|  | <p>Núm.: M6 Nom: Can Flaquer Municipi: Piera Nucli o indret: A 1 Km. d'Hostalets direcció Can Mas Adreça postal: Urbanització Can Mas Època: XVII - XX (1934 - 2000)</p> | <p>UTM ED 50 X: 397896 UTM ETRS 89 X: 397802 Dades cadastrals: 08160A00600023 Qualificació de sòl: Sòl no urbanitzable, RC - (Rústic comú) Estil: Noucentisme / Obra popular Categoria: BPU Entorn de la protecció</p> <p>*</p> |
|---|--|--|

ELEMENTS D'IDENTIFICACIÓ GRÀFICA I FOTOGRÀFICA

| | | |
|---|--|---|
| <p>Fotografia</p>  | <p>Ortofotomapa</p>  | <p>Mapa</p>  |
|---|--|---|

Document de Text Refós POUM 2017

PLA D'ORDENACIÓ URBANÍSTICA MUNICIPAL DE PIERA
Ajuntament de la Vila de Piera
CATÀLEG DE BÉNS PROTEGITS

DESCRIPCIÓ DEL BÉ INMOBLE

Descripció volumètrica i de l'entorn paisatgístic (tipologia i entorn actual):

Masia formada per planta baixa, pis i cossos laterals. L'estructura actual de la façana respon a una restauració del 1934. En la façana s'observa a la planta baixa la porta d'arc de mig punt amb dovelles que és la de l'anterior façana. La resta és simple. Destaca el coronament ondulat del capcer i l'acroteri de la façana lateral realitzat amb maó i pedra artificial de formes geomètriques. Hi ha un rellotge de sol a la façana.

Ús actual: En desús

Estat de conservació: Mitjà

Protecció legal: BPU

Accessibilitat: Fàcil. S'hi accedeix des d'un camí rural que surt de la carretera que va a Can Mas. Camí de Pujades des dels Hostalets de Pierola.

GRAU DE PROTECCIÓ

Arquitectònica: té valor arquitectònic per la seva composició i la presència d'elements arquitectònics singulars.
Porta d'un arc de mig punt amb dovelles. Coronament ondulat del capcer i acroteri a la façana lateral. Rellotge de sol.
La invariant arquitectònica que es preveu conservar són façanes i la composició arquitectònica.

REGULACIÓ DE LES INTERVENCIONS

NIVELL B

NOTÍCIES HISTÒRIQUES

Masia secundària de Cal Vendrell de Piera. Al 1659 s'anomenava Mas Bisbal. Al 1717 ja s'anomenava Mas Flaquer. Al 1934 es restaurà la façana. Al 1940 s'edificaren uns cossos laterals destinats a cellers.

BIBLIOGRAFIA

Inventari del Patrimoni Cultural Arquitectònic del Departament de Cultura de la Generalitat de Catalunya-2016
Catàleg de Masies del POUM de Piera
Escudero i Costa, Antonio (1981). *El terme Municipal de Piera*. Capellades (Barcelona) – pàg.95

ANNEX FOTOGRÀFIC





Document de Text Refós POUM 2017

PLA D'ORDENACIÓ URBANÍSTICA MUNICIPAL DE PIERA
Ajuntament de la Vila de Piera
CATÀLEG DE BÉNS PROTEGITS

Document de Text Refós POUM 2017

PLA D'ORDENACIÓ URBANÍSTICA MUNICIPAL DE PIERA
Ajuntament de la Vila de Piera
CATÀLEG DE BÉNS PROTEGITS

CATÀLEG DE BÉNS PROTEGITS DEL MUNICIPI DE PIERA

| | | |
|---|---|--|
|  | <p>Núm.: M7 Nom: Can Fontanellas Municipi: Piera Nucli o indret: Prop de Ca n'Aguiler Època: XVII - XIX (1871)</p> | <p>UTM ED 50 X: 395665 UTM ETRS 89 X: 395571 Dades cadastrals: 08160A00100161 Qualificació de sòl: Sòl no urbanitzable, RC – (Rústic comú) Categoria: BCIL Entorn de la protecció</p>  |
|---|---|--|

ELEMENTS D'IDENTIFICACIÓ GRÀFICA I FOTOGRÀFICA

| | | |
|---|--|---|
| <p>Fotografia</p>  | <p>Ortofotomapa</p>  | <p>Mapa</p>  |
|---|--|---|

Document de Text Refós POUM 2017

PLA D'ORDENACIÓ URBANÍSTICA MUNICIPAL DE PIERA
Ajuntament de la Vila de Piera
CATÀLEG DE BÉNS PROTEGITS

DESCRIPCIÓ DEL BÉ INMOBLE

Descripció volumètrica i de l'entorn paisatgístic (tipologia i entorn actual):

Cos principal de planta baixa, pis i golfes. Cossos annexos de planta baixa. Terrat.

La casa originària és del s. XVII però la restauració duta a terme el segle passat convertí la casa en tipus de masia- residència, perdent el típic aspecte de casa pairal. La decoració interior actual és la del segle XIX i en la que es pot apreciar que en la seva època deuria ésser molt notòria. Tan sols ha estat modificada la façana principal amb l'estucat blanc i les decoracions de les motlures amb motius geomètrics i arabescos i l'acabament amb frontó trencat per incorporar un medalló amb l'any de la seva construcció. A destacar les copes de terracota que coronen la façana.

Ús actual: Agropecuària / Masia

Estat de conservació: Bo

Protecció legal: BCIL

Accessibilitat: Accés fàcil, pujant per la carretera de Piera cap a ca n'Aguilera a l'esquerra.

GRAU DE PROTECCIÓ

Històrica: té valor per la seva rellevància al llarg del temps en el seu emplaçament.

Façana principal modernista amb estucat, motlures i coronada per copes de terracota.

La invariant arquitectònica que es preveu conservar són façanes i la composició arquitectònica.

REGULACIÓ DE LES INTERVENCIONS

NIVELL B

NOTÍCIES HISTÒRIQUES

En 1691 la casa era habitada per en Pere Fontanellas, i coneguda amb el nom de Mas Robàs. La hisenda havia pertangut en el segle XVIII a en Bartomeu de Vallbona i Na Magdalena Busquets i Sunyer. El 30 de gener de 1868 compra la casa en Joan Racionero i Monón a Na Josepa Vilaseca i Sagristà, i és a partir de 1871 que comença la restauració de la masia. En aquestes obres convertiren la casa en tipus masia-residència, perdent el tipus de casa pairal.

BIBLIOGRAFIA

Inventari del Patrimoni Cultural Arquitectònic del Departament de Cultura de la Generalitat de Catalunya-2016
Catàleg de Masies del POUM de Piera
Escudero i Costa, Antonio (1981). *El terme Municipal de Piera*. Capellades (Barcelona) – pàg.97

ANNEX FOTOGRÀFIC





Document de Text Refós POUM 2017

PLA D'ORDENACIÓ URBANÍSTICA MUNICIPAL DE PIERA
Ajuntament de la Vila de Piera
CATÀLEG DE BÉNS PROTEGITS



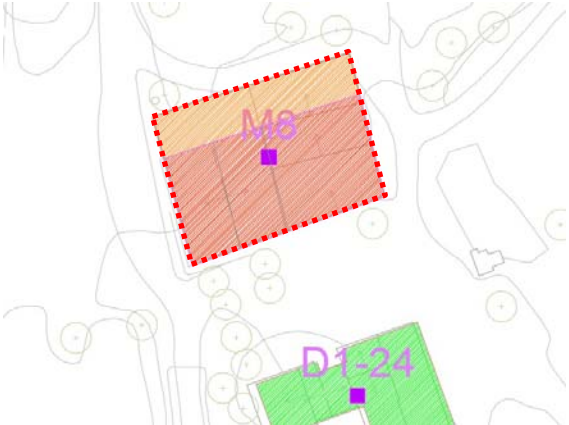
Document de Text Refós POUM 2017

PLA D'ORDENACIÓ URBANÍSTICA MUNICIPAL DE PIERA
Ajuntament de la Vila de Piera
CATÀLEG DE BÉNS PROTEGITS

CATÀLEG DE BÉNS PROTEGITS DEL MUNICIPI DE PIERA

| | | |
|---|--|---|
|  | <p>Núm.: M8 Nom: Mas Marquet Municipi: Piera Nucli o indret: A 200 m. de la Ctra. de Piera als Hostalets Època: XVII - XIX - XX(- 2000)</p> | <p>UTM ED 50 X: 396730 UTM ETRS 89 X: 396636 Dades cadastrals: 001708200CF99H Qualificació de sòl: Sòl no urbanitzable, RC - (Rústic comú) Estil: Modernisme Categoria: BCIL Entorn de la protecció</p>  |
|---|--|---|

ELEMENTS D'IDENTIFICACIÓ GRÀFICA I FOTOGRÀFICA

| | | |
|---|--|---|
| <p>Fotografia</p>  | <p>Ortofotomapa</p>  | <p>Mapa</p>  |
|---|--|---|

Document de Text Refós POUM 2017

DESCRIPCIÓ DEL BÉ INMOBLE

Descripció volumètrica i de l'entorn paisatgístic (tipologia i entorn actual):

Cos de planta baixa, pis i golfes.

Ús actual: Habitatge

Estat de conservació: Mitjà / Bo

Protecció legal: BCIL

Accessibilitat: Accés fàcil, camí que surt de la Ctra. BV-2243, que va de Piera als Hostalets de Pierola.

GRAU DE PROTECCIÓ

Arquitectònica: té valor arquitectònic per la seva composició i la presència d'elements arquitectònics singulars.

Anomenada Casa de les Culleres, d'estil modernista.

La invariànt arquitectònica que es preveu conservar són façanes i la composició arquitectònica.

REGULACIÓ DE LES INTERVENCIIONS

NIVELL B

NOTÍCIES HISTÒRIQUES

La finca ja apareixia amb aquest nom en 1581. Tenint els seus orígens com a masia en 1638. La part més antiga s'edificà en el 1827, sobre les restes de la casa originària. Va esser restaurada en el 1925, any al que pertany el rellotge de sol que hi ha a la façana principal.

BIBLIOGRAFIA

Inventari del Patrimoni Cultural Arquitectònic del Departament de Cultura de la Generalitat de Catalunya-2016
Catàleg de Masies del POUM de Piera
Escudero i Costa, Antonio (1981). *El terme Municipal de Piera*. Capellades (Barcelona) – pàg.119

ANNEX FOTOGRÀFIC





Document de Text Refós POUM 2017

PLA D'ORDENACIÓ URBANÍSTICA MUNICIPAL DE PIERA
Ajuntament de la Vila de Piera
CATÀLEG DE BÉNS PROTEGITS



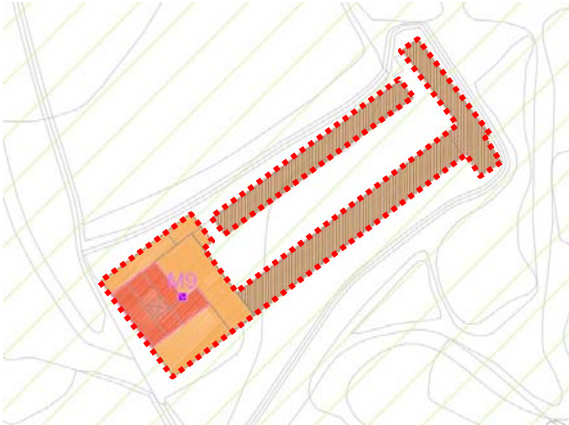
Document de Text Refós POUM 2017

PLA D'ORDENACIÓ URBANÍSTICA MUNICIPAL DE PIERA
Ajuntament de la Vila de Piera
CATÀLEG DE BÉNS PROTEGITS

CATÀLEG DE BÉNS PROTEGITS DEL MUNICIPI DE PIERA

| | | |
|---|--|---|
|  | <p>Núm.: M9 Nom: Masia La Venta Municipi: Piera Nucli o indret: Entre Piera i Can Mussarro</p> | <p>UTM ED 50 X: 394323 UTM ETRS 89 X: 394228 Dades cadastrals: 002502000CF99G Qualificació de sòl: Sòl no urbanitzable, NP - (Paratges naturals) Estil: Obra popular Categoria: BCIL Entorn de la protecció</p>  |
|---|--|---|

ELEMENTS D'IDENTIFICACIÓ GRÀFICA I FOTOGRÀFICA

| | | |
|---|--|---|
| <p>Fotografia</p>  | <p>Ortofotomapa</p>  | <p>Mapa</p>  |
|---|--|---|

Document de Text Refós POUM 2017

PLA D'ORDENACIÓ URBANÍSTICA MUNICIPAL DE PIERA
Ajuntament de la Vila de Piera
CATÀLEG DE BÉNS PROTEGITS

DESCRIPCIÓ DEL BÉ INMOBLE

Descripció volumètrica i de l'entorn paisatgístic (tipologia i entorn actual):

Planta baixa, pis i golfes. Cossos adossats d'una planta i corrals. Coberta a dues aigües.

La distribució interior de la casa ens recorda a la d'un hostel, més que res pel gran nombre d'habitacions; l'existència d'un pati interior i una torre que destaca de la resta de la casa li donen un aspecte particular, així com la filera de finestrons situats a la part superior. Els cellers, adossats a la casa, a ambdós laterals, no guarden proporció amb la casa. L'edifici es constitueix per una planta baixa, pis i golfes. Està coberta a dues vessants. Al nivell de la planta baixa, als laterals, presenta un cellers adossats amb teulada a una vessant. Destaca la galeria d'arcs rebaixats a les golfes, així com el voladís amb bigues de fusta. Les llindes de les portes i de les finestres són de pedra, a la part posterior de la casa hi ha uns corrals.

Ús actual: Agropecuària / Granja / habitatge

Estat de conservació: Mitjà

Protecció legal: BCIL

Accessibilitat: Des de la carretera B-224, agafar el camí ral de La Venta.

GRAU DE PROTECCIÓ

Arquitectònica: té valor arquitectònic per la seva composició i la presència d'elements arquitectònics singulars.

Masia atípica, hi destaca una galeria d'arcs rebaixats i un voladís de bigues de fusta. Terratge a la coberta.

La invariant arquitectònica que es preveu conservar són façanes i la composició arquitectònica.

REGULACIÓ DE LES INTERVENCIONS

NIVELL B

NOTÍCIES HISTÒRIQUES

Situada a l'antic camí reial, i enmig d'un terreny incomparable, s'aixeca aquesta gran masia.
La construcció la fa bastant característica, car surt per complet dels diversos grups de masia catalana.

BIBLIOGRAFIA

Inventari del Patrimoni Cultural Arquitectònic del Departament de Cultura de la Generalitat de Catalunya-2016
Catàleg de Masies del POUM de Piera
Escudero i Costa, Antonio (1981). *El terme Municipal de Piera*. Capellades (Barcelona) – pàg.187

ANNEX FOTOGRÀFIC





Document de Text Refós POUM 2017

PLA D'ORDENACIÓ URBANÍSTICA MUNICIPAL DE PIERA
Ajuntament de la Vila de Piera
CATÀLEG DE BÉNS PROTEGITS

Document de Text Refós POUM 2017

PLA D'ORDENACIÓ URBANÍSTICA MUNICIPAL DE PIERA
Ajuntament de la Vila de Piera
CATÀLEG DE BÉNS PROTEGITS

CATÀLEG DE BÉNS PROTEGITS DEL MUNICIPI DE PIERA

| | | |
|---|---|--|
|  | <p>Núm.: M10 Nom: Caves Pagès Entrena, Ca l'Esquerrà Municipi: Piera Nucli o indret: A 1,8 Km de St. Jaume Adreça postal: Ctra. a Sant Sadurní d'Anoia Època: XIX - XX - (2000)</p> | <p>UTM ED 50 X: 395973 UTM ETRS 89 X: 395878 Dades cadastrals: 001706800CF99B Qualificació de sòl: Sòl no urbanitzable, HA – (Subzona riu Anoia) Estil: Noucentisme / Obra popular Categoria: BCIL Entorn de la protecció</p>  |
|---|---|--|

ELEMENTS D'IDENTIFICACIÓ GRÀFICA I FOTOGRÀFICA

| | | |
|---|--|---|
| <p>Fotografia</p>  | <p>Ortofotomapa</p>  | <p>Mapa</p>  |
|---|--|---|

Document de Text Refós POUM 2017

PLA D'ORDENACIÓ URBANÍSTICA MUNICIPAL DE PIERA
Ajuntament de la Vila de Piera
CATÀLEG DE BÉNS PROTEGITS

DESCRIPCIÓ DEL BÉ INMOBLE

Descripció volumètrica i de l'entorn paisatgístic (tipologia i entorn actual):

Conjunt format per dues naus disposades en forma de L, de planta rectangular i coberta de teulada a dues vessants. El gran nombre d'obertures denota el seu origen fabril. Recentment una part de la nau més gran s'ha reformat aixecant la façana amb un frontó circular que amaga la teulada emfatitzant les llindes de les obertures i arrebossant-la.

Ús actual: Caves, activitats esportives i lleure

Estat de conservació: Bo

Protecció legal: BCIL

Accessibilitat: S'hi accedeix des de la Ctra. BV-2242 entre Sant Jaume i la Fortesa.

GRAU DE PROTECCIÓ

Històrica: té valor per la seva rellevància al llarg del temps en el seu emplaçament.

Conjunt de construccions de diversos períodes, predomina un cos amb dues parts diferenciades d'origen industrial (teixits i paper), la tercera construcció del conjunt és una antiga masia, completa l'agrupació una construcció contemporània destinada a quadres.

Entorn cuidat amb jardineria i zones arbrades.

La invariànt arquitectònica que es preveu conservar són façanes i la composició arquitectònica.

REGULACIÓ DE LES INTERVENCIONS

NIVELL B

NOTÍCIES HISTÒRIQUES

Anteriorment havia estat una fàbrica de tractament de teixits, però sembla que en els seus orígens fou una fàbrica de paper. I abans fou molí fariner.

BIBLIOGRAFIA

Inventari del Patrimoni Cultural Arquitectònic del Departament de Cultura de la Generalitat de Catalunya-2016
Catàleg de Masies del POUM de Piera

ANNEX FOTOGRÀFIC





Document de Text Refós POUM 2017

PLA D'ORDENACIÓ URBANÍSTICA MUNICIPAL DE PIERA
Ajuntament de la Vila de Piera
CATÀLEG DE BÉNS PROTEGITS




Document de Text Refós POUM 2017

PLA D'ORDENACIÓ URBANÍSTICA MUNICIPAL DE PIERA
Ajuntament de la Vila de Piera
CATÀLEG DE BÉNS PROTEGITS

CATÀLEG DE BÉNS PROTEGITS DEL MUNICIPI DE PIERA

| | | |
|---|---|---|
|  | <p>Núm.: M11 Nom: Fàbrica de Cal Romeu Municipi: Piera Nucli o indret: Pineda del Badorc Època: XX</p> | <p>UTM ED 50 X: 392847 UTM ETRS 89 X: 392752 Dades cadastrals: 08160A01200078 Qualificació de sòl: Sòl no urbanitzable , AS - (Agrícola de secà) Estil: Modernisme Categoria: BCIL Entorn de la protecció</p>  |
|---|---|---|

ELEMENTS D'IDENTIFICACIÓ GRÀFICA I FOTOGRÀFICA

| | | |
|---|--|---|
| <p>Fotografia</p>  | <p>Ortofotomapa</p>  | <p>Mapa</p>  |
|---|--|---|

Document de Text Refós POUM 2017

DESCRIPCIÓ DEL BÉ INMOBLE

Descripció volumètrica i de l'entorn paisatgístic (tipologia i entorn actual):

L'Antiga fàbrica havia format un conjunt de notables dimensions al bosc de la Pineda del Badorc al costat esquerre del riu Anoia, aquesta proximitat amb el riu és deguda a la necessitat d'aigua abundant pel bon funcionament de la indústria. La fàbrica estava formada per dues naus separades, de planta longitudinal i dos pisos d'alçada. Destaca la gran quantitat de finestres que s'obren a l'exterior, probablement per facilitar la ventilació de les naus. Com ja és característic en aquest tipus de construccions de principis de segle, podem veure la utilització del totxo.

Sota la masia de Can Ferrer del Coll i al costat de la pineda monumental es situa el molí fariner de Can Romeu. En l'actualitat es conserva la sala de moldre amb dos parells de moles, i també es pot observar l'espai que ocupaven les dues farineres.

Per la part posterior del molí hi ha un canal d'aigua que en el seu dia proporcionava la força necessària per fer voltar els rodets. Actualment es fa servir per generar energia elèctrica, que serveix per abastir parcialment a la casa de Can Ferrer.

Ús actual: En desús

Estat de conservació: En ruïnes

Protecció legal: BCIL

Accessibilitat: Difícil, camí rural que comença a Can Ferrer del Coll.

GRAU DE PROTECCIÓ

Arquitectònica: té valor arquitectònic per la seva composició i la presència d'elements arquitectònics singulars.

Primera indústria a Piera, d'estil modernista, prop del riu, existeix un canal amb el que es produïa l'electricitat pel seu funcionament.

La invariant arquitectònica que es preveu conservar són façanes, la composició arquitectònica i el molí fariner.

REGULACIÓ DE LES INTERVENCIONS

NIVELL B

NOTÍCIES HISTÒRIQUES

Es tracta de les ruïnes de la que fou la fàbrica de teixits de Cal Romeu, primera indústria que hi hagué a Piera.

BIBLIOGRAFIA

Inventari del Patrimoni Cultural Arquitectònic del Departament de Cultura de la Generalitat de Catalunya-2016
Catàleg de Masies del POUM de Piera

ANNEX FOTOGRÀFIC MASIA



Document de Text Refós POUM 2017

PLA D'ORDENACIÓ URBANÍSTICA MUNICIPAL DE PIERA
Ajuntament de la Vila de Piera
CATÀLEG DE BÉNS PROTEGITS



ANNEX FOTOGRÀFIC MOLÍ FARINER




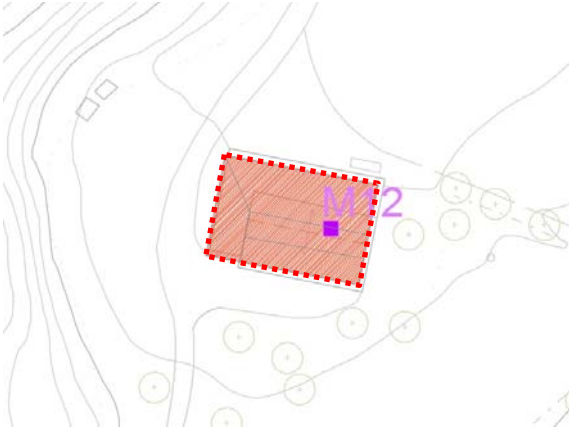
Document de Text Refós POUM 2017

PLA D'ORDENACIÓ URBANÍSTICA MUNICIPAL DE PIERA
Ajuntament de la Vila de Piera
CATÀLEG DE BÉNS PROTEGITS

CATÀLEG DE BÉNS PROTEGITS DEL MUNICIPI DE PIERA

| | | |
|---|--|--|
|  | <p>Núm.: M12 Nom: Can Debot (Capellans-Colomer-Argençola) Municipi: Piera Nucli o indret: de Piera a La Venta-Can Musarro Època: XV</p> | <p>UTM ED 50 X: 395303 UTM ETRS 89 X: 395209 Dades cadastrals: 08160A01100006 Qualificació de sòl: Sòl no urbanitzable, RC - (Rústic comú) Categoria: BCIL Entorn de la protecció</p>  |
|---|--|--|

ELEMENTS D'IDENTIFICACIÓ GRÀFICA I FOTOGRÀFICA

| | | |
|---|--|---|
| <p>Fotografia</p>  | <p>Ortofotomapa</p>  | <p>Mapa</p>  |
|---|--|---|

Document de Text Refós POUM 2017

PLA D'ORDENACIÓ URBANÍSTICA MUNICIPAL DE PIERA
Ajuntament de la Vila de Piera
CATÀLEG DE BÉNS PROTEGITS

DESCRIPCIÓ DEL BÉ INMOBLE

Descripció volumètrica i de l'entorn paisatgístic (tipologia i entorn actual):

Cos principal rectangular de planta baixa i pis. Coberta a dues aigües.

Masia Probablement del segle XV, atenent a la seva construcció, amb grans arcades interiors i parets de pedra, i porta amb dovella de punt rodó i aresta viva. La casa és de planta rectangular, amb vessants al davant i darrera de la façana principal. Existien uns corrals i altres dependències a ambdós laterals de la casa, avui desapareguts després de l'acurada restauració pel seu propietari.

Ús actual: Habitatge

Estat de conservació: Necessita millores

Protecció legal: BCIL

Accessibilitat: S'hi accedeix des de la Ctra. B-224 anat de Piera a La Venta-Can Musarro

GRAU DE PROTECCIÓ

Arquitectònica: té valor arquitectònic per la seva composició i la presència d'elements arquitectònics singulars.

Grans arcades interiors i parets de pedra. Porta amb dovella de punt rodó i aresta viva. Antic trull d'oli.

La invariant arquitectònica que es preveu conservar són façanes i la composició arquitectònica.

REGULACIÓ DE LES INTERVENCIONS

NIVELL B

NOTÍCIES HISTÒRIQUES

Durant unes excavacions per tal de acomodar el terreny al conreu de cereals, es varen trobar les pedres d'un antic trull d'oli. De bastanta importància si ens atenem al volum d'aquestes pedres.

El nom de la masia ha anat derivant de la següent manera: En l'escriptura de compra del 30 de març de 1699, a favor de Jeroni Sastre i Rovira, la casa constava en propietat de la Comunitat de Preberes de Piera, motiu pel qual deuria ésser anomenada Can Capellans, a nivell popular.

BIBLIOGRAFIA

Inventari del Patrimoni Cultural Arquitectònic del Departament de Cultura de la Generalitat de Catalunya-2016
Catàleg de Masies del POUM de Piera

ANNEX FOTOGRÀFIC





Document de Text Refós POUM 2017

PLA D'ORDENACIÓ URBANÍSTICA MUNICIPAL DE PIERA
Ajuntament de la Vila de Piera
CATÀLEG DE BÉNS PROTEGITS

Document de Text Refós POUM 2017

PLA D'ORDENACIÓ URBANÍSTICA MUNICIPAL DE PIERA
Ajuntament de la Vila de Piera
CATÀLEG DE BÉNS PROTEGITS

CATÀLEG DE BÉNS PROTEGITS DEL MUNICIPI DE PIERA

| | | |
|---|---|---|
|  | <p>Núm.: M13 Nom: Can Farran Municipi: Piera Nucli o indret: Camí Can Masana Època: XVIII-1884</p> | <p>UTM ED 50 X: 396429 UTM ETRS 89 X: 396335 Dades cadastrals: 08160A00400016 Qualificació de sòl: Sòl no urbanitzable, RC (Rústic comú) Categoria: BPU Entorn de la protecció </p> |
|---|---|---|

ELEMENTS D'IDENTIFICACIÓ GRÀFICA I FOTOGRÀFICA

| | | |
|---|--|---|
| <p>Fotografia</p>  | <p>Ortofotomapa</p>  | <p>Mapa</p>  |
|---|--|---|

Document de Text Refós POUM 2017

DESCRIPCIÓ DEL BÉ INMOBLE

Descripció volumètrica i de l'entorn paisatgístic (tipologia i entorn actual):

Masia amb cos de planta baixa, pis i golfes. Coberta a dues aigües.

La nova estada de finals de XIX, va canviar exteriorment els tirats típics de casa de pagès donant-li un caire de masia-residència.

Ús actual: Habitatge

Estat de conservació: Necessita millores

Protecció legal: BPU

Accessibilitat: S'hi accedeix des del Camí Can Masana.

GRAU DE PROTECCIÓ

Paisatgística: formant part del paisatge rústic ruralitzat.

Distribucions interiors típiques: salador, sala de l'oli i pastador. També té un trull d'oli i una gruta.

La invariant arquitectònica que es preveu conservar són façanes i la composició arquitectònica.

REGULACIÓ DE LES INTERVENCIONS

NIVELL B

NOTÍCIES HISTÒRIQUES

El nom de Farran ve ja dels antics propietaris que apareixien amb aquest nom el 1717.

BIBLIOGRAFIA

Catàleg de Masies del POUM de Piera
Escudero i Costa, Antonio (1981). *El terme Municipal de Piera*. Capellades (Barcelona) – pàg.85

ANNEX FOTOGRÀFIC





Document de Text Refós POUM 2017

PLA D'ORDENACIÓ URBANÍSTICA MUNICIPAL DE PIERA
Ajuntament de la Vila de Piera
CATÀLEG DE BÉNS PROTEGITS

Document de Text Refós POUM 2017

PLA D'ORDENACIÓ URBANÍSTICA MUNICIPAL DE PIERA
Ajuntament de la Vila de Piera
CATÀLEG DE BÉNS PROTEGITS

CATÀLEG DE BÉNS PROTEGITS DEL MUNICIPI DE PIERA

| | | | |
|---|--|--|--|
|  | <p>Núm.: M14 Nom: Masies del Freixe Municipi: Piera Nucli o indret: Entre El Bedorc i Sant Jaume Sesoliveres Època: XVIII</p> | <p>UTM ED 50 X: 394909 UTM ED 50 Y: 4593101 UTM ETRS 89 X: 394814 UTM ETRS89 Y: 4592896 Dades cadastrals: 002002500CG90C Qualificació de sòl: Sòl no urbanitzable, AS – (Agrícola de secà) Categoria: BCIL Entorn de la protecció</p>  | |
|---|--|--|--|

ELEMENTS D'IDENTIFICACIÓ GRÀFICA I FOTOGRÀFICA

| | | |
|---|--|---|
| <p>Fotografia</p>  | <p>Ortofotomapa</p>  | <p>Mapa</p>  |
|---|--|---|

Document de Text Refós POUM 2017

DESCRIPCIÓ DEL BÉ INMOBLE

Descripció volumètrica i de l'entorn paisatgístic (tipologia i entorn actual):

La casa ha sofert varies reformes, quedant tres vivendes: la del masover, la part antiga, i un bloc a part que és la vivenda del propietari Sr. Antoni Capell. Al costat de l'estança antiga hom troba una font, amb aigua no contaminada. Per sota de la casa ha estat descobert pel treball de l'aigua del riu, unes arcades, en direcció a Can Gallego, que bé podria ésser un aqüeducte.

Ús actual: Deshabitat

Estat de conservació: Dolent

Protecció legal: BCIL

Accessibilitat: El camí d'accés necessita millores, s'hi accedeix des de la BV-2242. Entre El Bedorc i Sant Jaume Sesoliveres

GRAU DE PROTECCIÓ

Històric: té valor per la seva rellevància al llarg del temps en el seu emplaçament.

Conjunt de cases al pau del Castell del Freixa, una part està en ruïnes.

La invariant arquitectònica que es preveu conservar són façanes i la composició arquitectònica.

REGULACIÓ DE LES INTERVENCIONS

NIVELL B

NOTÍCIES HISTÒRIQUES

Conten que en el segle XVIII la casa era lloc de pas de comerciants que anaven cap a Igualada i Calaf.

BIBLIOGRAFIA

Catàleg de Masies del POUM de Piera
Escudero i Costa, Antonio (1981). *El terme Municipal de Piera*. Capellades (Barcelona) – pàg.103

ANNEX FOTOGRÀFIC





Document de Text Refós POUM 2017

PLA D'ORDENACIÓ URBANÍSTICA MUNICIPAL DE PIERA
Ajuntament de la Vila de Piera
CATÀLEG DE BÉNS PROTEGITS

Document de Text Refós POUM 2017

PLA D'ORDENACIÓ URBANÍSTICA MUNICIPAL DE PIERA
Ajuntament de la Vila de Piera
CATÀLEG DE BÉNS PROTEGITS

CATÀLEG DE BÉNS PROTEGITS DEL MUNICIPI DE PIERA

| | | |
|---|---|---|
|  | <p>Núm.: M15 Nom: Mas Valencià Municipi: Piera Nucli o indret: Camí de Can Bou Època: 1673</p> | <p>UTM ED 50 X: 396809 UTM ETRS 89 X: 396714 Dades cadastrals: 002208400CF99F Qualificació de sòl: Sòl no urbanitzable, AS – (Agrícola de secà) Categoria: BCIL Entorn de la protecció</p>  |
|---|---|---|

ELEMENTS D'IDENTIFICACIÓ GRÀFICA I FOTOGRÀFICA

| | | |
|---|--|---|
| <p>Fotografia</p>  | <p>Ortofotomapa</p>  | <p>Mapa</p>  |
|---|--|---|

Document de Text Refós POUM 2017

PLA D'ORDENACIÓ URBANÍSTICA MUNICIPAL DE PIERA
Ajuntament de la Vila de Piera
CATÀLEG DE BÉNS PROTEGITS

DESCRIPCIÓ DEL BÉ INMOBLE

Descripció volumètrica i de l'entorn paisatgístic (tipologia i entorn actual):

El cos principal són dues masies, una de més antiga i una altra amb data de 1673. Cobertes a dues aigües. En la portada hom aprecia una arcada de punt rodó i en les parets s'intercala la pedra i tàpia.

Ús actual: Habitatge

Estat de conservació: Mitjà

Protecció legal: BCIL

Accessibilitat: S'hi accedeix a través del Camí de Can Bou.

GRAU DE PROTECCIÓ

Arquitectònica: té valor arquitectònic per la seva composició i la presència d'elements arquitectònics singulars.

Grans arcades de pedra als cellers, amb una arcada ogival magnífica.

Retaule de pedra de gran valor artístic. Oratori

La invariant arquitectònica que es preveu conservar són façanes i la composició arquitectònica.

REGULACIÓ DE LES INTERVENCIONS

NIVELL B

NOTÍCIES HISTÒRIQUES

Casa fonamental de la finca dels Valencià, que passà progressivament a convertir-se en vivenda secundària, passant el Mas Valencià a ésser la Casa Pairal de la hisenda.

BIBLIOGRAFIA

Catàleg de Masies del POUM de Piera
Escudero i Costa, Antonio (1981). *El terme Municipal de Piera*. Capellades (Barcelona) – pàg.179

ANNEX FOTOGRÀFIC





Document de Text Refós POUM 2017

PLA D'ORDENACIÓ URBANÍSTICA MUNICIPAL DE PIERA
Ajuntament de la Vila de Piera
CATÀLEG DE BÉNS PROTEGITS

Document de Text Refós POUM 2017

PLA D'ORDENACIÓ URBANÍSTICA MUNICIPAL DE PIERA
Ajuntament de la Vila de Piera
CATÀLEG DE BÉNS PROTEGITS

CATÀLEG DE BÉNS PROTEGITS DEL MUNICIPI DE PIERA

| | | |
|---|--|---|
|  | <p>Núm.: M16 Nom: Cal Sisó Municipi: Piera Nucli o indret: de Can Bonastre al camí de Can Creixell</p> | <p>UTM ED 50 X: 397605 UTM ETRS 89 X: 397510 Dades cadastrals: 000309500CF99D Qualificació de sòl: Sòl no urbanitzable, RC – (Rústic comú) Categoria: BPU Entorn de la protecció </p> |
|---|--|---|

ELEMENTS D'IDENTIFICACIÓ GRÀFICA I FOTOGRÀFICA

| | | |
|---|--|---|
| <p>Fotografia</p>  | <p>Ortofotomapa</p>  | <p>Mapa</p>  |
|---|--|---|

Document de Text Refós POUM 2017

PLA D'ORDENACIÓ URBANÍSTICA MUNICIPAL DE PIERA
Ajuntament de la Vila de Piera
CATÀLEG DE BÉNS PROTEGITS

DESCRIPCIÓ DEL BÉ INMOBLE

Descripció volumètrica i de l'entorn paisatgístic (tipologia i entorn actual):

Cos principal de planta baixa i pis, i un annex. Cobertes a quatre aigües.

Ús actual: Habitatge

Estat de conservació: Bo

Protecció legal: BPU

Accessibilitat: S'hi accedeix des del barri de Can Bonastre al camí de Can Creixell.

GRAU DE PROTECCIÓ

Paisatgística: forma part del paisatge rústic ruralitzat.

La invariant arquitectònica que es preveu conservar són façanes i la composició arquitectònica.

REGULACIÓ DE LES INTERVENCIONS

NIVELL B

NOTÍCIES HISTÒRIQUES

Havia estat masoveria de la hisenda de Can Bonastre de Mas Pujó.

BIBLIOGRAFIA

Catàleg de Masies del POUM de Piera
Escudero i Costa, Antonio (1981). *El terme Municipal de Piera*. Capellades (Barcelona) – pàg.167

ANNEX FOTOGRÀFIC




Document de Text Refós POUM 2017

PLA D'ORDENACIÓ URBANÍSTICA MUNICIPAL DE PIERA
Ajuntament de la Vila de Piera
CATÀLEG DE BÉNS PROTEGITS

Document de Text Refós POUM 2017

PLA D'ORDENACIÓ URBANÍSTICA MUNICIPAL DE PIERA
Ajuntament de la Vila de Piera
CATÀLEG DE BÉNS PROTEGITS

CATÀLEG DE BÉNS PROTEGITS DEL MUNICIPI DE PIERA

| | | |
|---|---|--|
|  | <p>Núm.: M17 Nom: Cal Creixell o Creixell de la Torre Municipi: Piera Nucli o indret: de Can Bonastre al camí de Can Creixell</p> | <p>UTM ED 50 X: 397579 UTM ETRS 89 X: 397484 Dades cadastrals: 000309600CF99D Qualificació de sòl: Sòl no urbanitzable, RC – (Rústic comú) Categoria: BPU Entorn de la protecció *</p> |
|---|---|--|

ELEMENTS D'IDENTIFICACIÓ GRÀFICA I FOTOGRÀFICA

| | | |
|---|--|---|
| <p>Fotografia</p>  | <p>Ortofotomapa</p>  | <p>Mapa</p>  |
|---|--|---|

Document de Text Refós POUM 2017

DESCRIPCIÓ DEL BÉ INMOBLE

Descripció volumètrica i de l'entorn paisatgístic (tipologia i entorn actual):

Masia de planta baixa i dos pisos, amb teulada a dues aigües.

Ús actual: Centre Amma, intercanviador cultural i de desenvolupament d'obra social.

Estat de conservació: Bo

Protecció legal: BPU

Accessibilitat: S'hi accedeix des del barri de Can Bonastre al camí de Can Creixell.

GRAU DE PROTECCIÓ

Històrica: té valor per la seva rellevància al llarg del temps en el seu emplaçament.

La invariant arquitectònica que es preveu conservar la composició arquitectònica.

REGULACIÓ DE LES INTERVENCIONS

NIVELL B

NOTÍCIES HISTÒRIQUES

Anteriorment, en el carrer de dalt, una de les cases estava condicionada per fer-hi ball i en general com a local d'esplai per la població.

BIBLIOGRAFIA

Catàleg de Masies del POUM de Piera
Escudero i Costa, Antonio (1981). *El terme Municipal de Piera*. Capellades (Barcelona) – pàg.39

ANNEX FOTOGRÀFIC





Document de Text Refós POUM 2017

PLA D'ORDENACIÓ URBANÍSTICA MUNICIPAL DE PIERA
Ajuntament de la Vila de Piera
CATÀLEG DE BÉNS PROTEGITS

Document de Text Refós POUM 2017

PLA D'ORDENACIÓ URBANÍSTICA MUNICIPAL DE PIERA
Ajuntament de la Vila de Piera
CATÀLEG DE BÉNS PROTEGITS

CATÀLEG DE BÉNS PROTEGITS DEL MUNICIPI DE PIERA

| | | |
|---|---|---|
|  | <p>Núm.: M18 Nom: Masia ca l'Almirall Municipi: Piera Nucli o indret: entre Sant Jaume i la Fortesa Època: XVII (1659)</p> | <p>UTM ED 50 X: 395827 UTM ETRS 89 X: 395732 Dades cadastrals: 001606400CF99B Qualificació de sòl: Sòl no urbanitzable, AS – (Agrícola de secà) Categoria: BCIL Entorn de la protecció</p>  |
|---|---|---|

ELEMENTS D'IDENTIFICACIÓ GRÀFICA I FOTOGRÀFICA

| | | |
|---|--|---|
| <p>Fotografia</p>  | <p>Ortofotomapa</p>  | <p>Mapa</p>  |
|---|--|---|

Document de Text Refós POUM 2017

PLA D'ORDENACIÓ URBANÍSTICA MUNICIPAL DE PIERA
Ajuntament de la Vila de Piera
CATÀLEG DE BÉNS PROTEGITS

DESCRIPCIÓ DEL BÉ INMOBLE

Descripció volumètrica i de l'entorn paisatgístic (tipologia i entorn actual):

Cos principal planta baixa i dues plantes, afegits de plata baixa i una planta.

Conflueixen en les seves terres els termes de Torrelavid, el de Cabrera i el de Piera, en el que està emplaçada la masia.

Ús actual: Habitatge

Estat de conservació: Bon estat de conservació

Protecció legal: BCIL

Accessibilitat: S'hi accedeix des d'un camí de la Ctra. de Piera a Sant Sadurní BV-2242 entre Sant Jaume i la Fortesa.

GRAU DE PROTECCIÓ

Arquitectònica: té valor arquitectònic per la seva composició i la presència d'elements arquitectònics singulars.

Conserva la tipologia de la masia tradicional.

La invariànt arquitectònica que es preveu conservar són façanes i la composició arquitectònica.

REGULACIÓ DE LES INTERVENCIIONS

NIVELL B

NOTÍCIES HISTÒRIQUES

Hom observa unes espitlleres, al portal principal, al lateral que hi ha al darrera dels porxos, i també en la part posterior de la casa, que servien com a defensa dels bandits que proliferaren després de la guerra d'independència.

BIBLIOGRAFIA

Catàleg de Masies del POUM de Piera
Escudero i Costa, Antonio (1981). *El terme Municipal de Piera*. Capellades (Barcelona) – pàg.49



ANNEX FOTOGRÀFIC



Document de Text Refós POUM 2017

PLA D'ORDENACIÓ URBANÍSTICA MUNICIPAL DE PIERA
Ajuntament de la Vila de Piera
CATÀLEG DE BÉNS PROTEGITS

CATÀLEG DE BÉNS PROTEGITS DEL MUNICIPI DE PIERA

| | | |
|---|---|--|
|  | <p>Núm.: M19 Nom: Ca n'Amat del Samuntà/Cal Lari Municipi: Piera Nucli o indret: camí del Prat Època: 1606</p> | <p>UTM ED 50 X: 394975 UTM ETRS 89 X: 394881 Dades cadastrals: 08160A01100006 Qualificació de sòl: Sòl no urbanitzable, RC – (Rústic comú) Categoria: BCIL Entorn de la protecció</p>  |
|---|---|--|

ELEMENTS D'IDENTIFICACIÓ GRÀFICA I FOTOGRÀFICA

| | | |
|---|--|---|
| <p>Fotografia</p>  | <p>Ortofotomapa</p>  | <p>Mapa</p>  |
|---|--|---|

Document de Text Refós POUM 2017

PLA D'ORDENACIÓ URBANÍSTICA MUNICIPAL DE PIERA
Ajuntament de la Vila de Piera
CATÀLEG DE BÉNS PROTEGITS

DESCRIPCIÓ DEL BÉ INMOBLE

Descripció volumètrica i de l'entorn paisatgístic (tipologia i entorn actual):

Cos principal de planta baixa i dues plantes, afegits en planta baixa.

És de construcció senzilla, amb vessants laterals i façana de molta envergadura. Al costat els antics corrals i al davant la bassa ja desapareguda.

Ús actual: Habitatge, pertany a l'heretat de Casa Sastre

Estat de conservació: Bona conservació, necessita millores

Protecció legal: BCIL

Accessibilitat: S'hi accedeix des del camí del Prat, parteix de la ctra. BV-2242.

GRAU DE PROTECCIÓ

Paisatgística: formant part del paisatge rústic ruralitzat.

Senzilla construcció vessants laterals i façana de molta envergadura.

La invariant arquitectònica que es preveu conservar són façanes i la composició arquitectònica.

REGULACIÓ DE LES INTERVENCIONS

NIVELL B

NOTÍCIES HISTÒRIQUES

El nom originari era el de Mas Carlet del Samuntà fins que la família Amat hi començà a viure, transformant el nom de la casa, fins pel que també es coneix avui de Can Lari, derivat del motiu que rebien uns altres habitants del darrer segle.

BIBLIOGRAFIA

Catàleg de Masies del POUM de Piera
Escudero i Costa, Antonio (1981). *El terme Municipal de Piera*. Capellades (Barcelona) – pàg.51



ANNEX FOTOGRÀFIC



Document de Text Refós POUM 2017

PLA D'ORDENACIÓ URBANÍSTICA MUNICIPAL DE PIERA
Ajuntament de la Vila de Piera
CATÀLEG DE BÉNS PROTEGITS

CATÀLEG DE BÉNS PROTEGITS DEL MUNICIPI DE PIERA

| | | |
|---|--|---|
|  | <p>Núm.: M20 Nom: Can Borràs Municipi: Piera Nucli o indret: Entre El Bedorc i Sant Jaume Sesoliveres Època: 1800</p> | <p>UTM ED 50 X: 394388 UTM ETRS 89 X: 394293 Dades cadastrals: 001002100CF99C Qualificació de sòl: Sòl no urbanitzable, AS – (Agrícola de secà) Categoria: BCIL BPU - àrea d'expectativa arqueològica Entorn de la protecció</p>  |
|---|--|---|

ELEMENTS D'IDENTIFICACIÓ GRÀFICA I FOTOGRÀFICA

| | | |
|---|--|---|
| <p>Fotografia</p>  | <p>Ortofotomapa</p>  | <p>Mapa</p>  |
|---|--|---|

Document de Text Refós POUM 2017

DESCRIPCIÓ DEL BÉ INMOBLE

Descripció volumètrica i de l'entorn paisatgístic (tipologia i entorn actual):

Cos principal de planta baixa i pis amb un cos de planta baixa. Cobertes a dues aigües.
No segueix l'estil propi de aquest tipus de masies de principis de 1800.

Ús actual: Habitatge

Estat de conservació: Bo

Protecció legal: BCIL / BPU - àrea d'expectativa arqueològica

Accessibilitat: S'hi accedeix des de la Ctra. BV-2242. Entre El Bedorc i Sant Jaume Sesoliveres

GRAU DE PROTECCIÓ

Històrica: té valor per la seva rellevància al llarg del temps en el seu emplaçament.

Conserva la tipologia de la masia tradicional.

La invariànt arquitectònica que es preveu conservar són façanes i la composició arquitectònica.

REGULACIÓ DE LES INTERVENCIONS

NIVELL B

NOTÍCIES HISTÒRIQUES

Masia de principis de 1800, amb vessants laterals. Esta rodejada d'un baluard i en la seva part posterior els cellers, independentment, formen una nau d'una trentena de metres de llargada.

BIBLIOGRAFIA

Inventari del Patrimoni Cultural Arquitectònic del Departament de Cultura de la Generalitat de Catalunya-2016
Catàleg de Masies del POUM de Piera
Escudero i Costa, Antonio (1981). *El terme Municipal de Piera*. Capellades (Barcelona) – pàg.63



ANNEX FOTOGRÀFIC



Document de Text Refós POUM 2017

PLA D'ORDENACIÓ URBANÍSTICA MUNICIPAL DE PIERA
Ajuntament de la Vila de Piera
CATÀLEG DE BÉNS PROTEGITS

CATÀLEG DE BÉNS PROTEGITS DEL MUNICIPI DE PIERA

| | | |
|---|--|--|
|  | <p>Núm.: M21 Nom: Corral del Mas Municipi: Piera Nucli o indret: al costat del barri de La Grua Època: 1900</p> | <p>UTM ED 50 X: 397099 UTM ETRS 89 X: 397004 Dades cadastrals: 001308900CF99F Qualificació de sòl: Sòl no urbanitzable, RC – (Rústic comú) Categoria: BCIL Entorn de la protecció</p>  |
|---|--|--|

ELEMENTS D'IDENTIFICACIÓ GRÀFICA I FOTOGRÀFICA

| | | |
|---|--|---|
| <p>Fotografia</p>  | <p>Ortofotomapa</p>  | <p>Mapa</p>  |
|---|--|---|

Document de Text Refós POUM 2017

PLA D'ORDENACIÓ URBANÍSTICA MUNICIPAL DE PIERA
Ajuntament de la Vila de Piera
CATÀLEG DE BÉNS PROTEGITS

DESCRIPCIÓ DEL BÉ INMOBLE

Descripció volumètrica i de l'entorn paisatgístic (tipologia i entorn actual):

Cos principal de planta baixa i pis amb un cos de planta baixa. Cobertes a dues aigües.

Es una construcció senzilla, tota ella en tàpia a excepció de les dependències annexes que són de més recents construccions.

Ús actual: Habitatge

Estat de conservació: Necessita millores

Protecció legal: BCIL

Accessibilitat: S'hi accedeix des del Camí Romeu, al costat del barri de La Grua

GRAU DE PROTECCIÓ

Arquitectònica: té valor arquitectònic per la seva composició i la presència d'elements arquitectònics singulars.

Masia construïda totalment amb tapia (excepte annexos).

La invariant arquitectònica que es preveu conservar són façanes i la composició arquitectònica.

REGULACIÓ DE LES INTERVENCIONS

NIVELL B

NOTÍCIES HISTÒRIQUES

Antic corral de la hisenda de Can Mas, passar a ésser masia en el 1749, car en la façana principal hom troba un totxo amb la inscripció de l'any, indicant que en aquelles èpoques es van fer obres de restauració.

BIBLIOGRAFIA

Catàleg de Masies del POUM de Piera
Escudero i Costa, Antonio (1981). *El terme Municipal de Piera*. Capellades (Barcelona) – pàg.79


ANNEX FOTOGRÀFIC





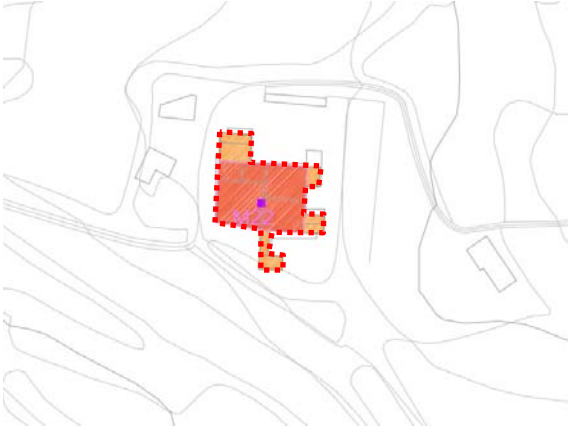
Document de Text Refós POUM 2017

PLA D'ORDENACIÓ URBANÍSTICA MUNICIPAL DE PIERA
Ajuntament de la Vila de Piera
CATÀLEG DE BÉNS PROTEGITS

CATÀLEG DE BÉNS PROTEGITS DEL MUNICIPI DE PIERA

| | | |
|---|---|--|
|  | <p>Núm.: M22 Nom: Masia de la Costa Municipi: Piera Nucli o indret: Ctra. del Bedorc Època: XVII</p> | <p>UTM ED 50 X: 394366 UTM ETRS 89 X: 394271 Dades cadastrals: 08160A01300170 Qualificació de sòl: Sòl no urbanitzable, AS – (Agrícola de secà) Categoria: BPU Entorn de la protecció</p> <p>UTM ED 50 Y: 4594648 UTM ETRS89 Y: 4594443</p> <p>*</p> |
|---|---|--|

ELEMENTS D'IDENTIFICACIÓ GRÀFICA I FOTOGRÀFICA

| | | |
|---|--|---|
| <p>Fotografia</p>  | <p>Ortofotomapa</p>  | <p>Mapa</p>  |
|---|--|---|

Document de Text Refós POUM 2017

PLA D'ORDENACIÓ URBANÍSTICA MUNICIPAL DE PIERA
Ajuntament de la Vila de Piera
CATÀLEG DE BÉNS PROTEGITS

DESCRIPCIÓ DEL BÉ INMOBLE

Descripció volumètrica i de l'entorn paisatgístic (tipologia i entorn actual):

Petita estada de planta baixa. Coberta a dues aigües. Tres cossos.

Ús actual: Habitatge

Estat de conservació: Bo

Protecció legal: BPU

Accessibilitat: S'hi accedeix des de la Ctra. del Bedorc BV-2242.

GRAU DE PROTECCIÓ

Paisatgística: formant part del paisatge rústic ruralitzat.

Masia construïda totalment amb tapia.

La invariant arquitectònica que es preveu conservar la composició arquitectònica.

REGULACIÓ DE LES INTERVENCIONS

NIVELL B

NOTÍCIES HISTÒRIQUES

El Priorat de la Costa és el nom que rebia en el segle XVII la masia. En ella s'hi va construir l'esglésiola, de la que quasi no en resta res, en l'any 1643.

BIBLIOGRAFIA

Catàleg de Masies del POUM de Piera
Escudero i Costa, Antonio (1981). *El terme Municipal de Piera*. Capellades (Barcelona) – pàg.81

ANNEX FOTOGRÀFIC




Document de Text Refós POUM 2017

PLA D'ORDENACIÓ URBANÍSTICA MUNICIPAL DE PIERA
Ajuntament de la Vila de Piera
CATÀLEG DE BÉNS PROTEGITS

Document de Text Refós POUM 2017

PLA D'ORDENACIÓ URBANÍSTICA MUNICIPAL DE PIERA
Ajuntament de la Vila de Piera
CATÀLEG DE BÉNS PROTEGITS

CATÀLEG DE BÉNS PROTEGITS DEL MUNICIPI DE PIERA

| | | |
|---|---|---|
|  | <p>Núm.: M23 Nom: Can Ferrer de la Vall Municipi: Piera Nucli o indret: Proper a Can Claramunt Època: XVII</p> | <p>UTM ED 50 X: 395841 UTM ETRS 89 X: 395746 Dades cadastrals: 002106500CF99F Qualificació de sòl: Sòl no urbanitzable, RC – (Rústic comú) Categoria: BPU Entorn de la protecció</p> <p>UTM ED 50 Y: 4595396 UTM ETRS89 Y: 4595191</p> <p>*</p> |
|---|---|---|

ELEMENTS D'IDENTIFICACIÓ GRÀFICA I FOTOGRÀFICA

| | | |
|---|--|---|
| <p>Fotografia</p>  | <p>Ortofotomapa</p>  | <p>Mapa</p>  |
|---|--|---|

Document de Text Refós POUM 2017

DESCRIPCIÓ DEL BÉ INMOBLE

Descripció volumètrica i de l'entorn paisatgístic (tipologia i entorn actual):

Dos cossos de planta baixa i pis. Cobertes a dues aigües.

Ús actual: Habitatge / caves

Estat de conservació: Bo

Protecció legal: BPU

Accessibilitat: S'hi accedeix des del Camí Romeu. Proper a Can Claramunt.

GRAU DE PROTECCIÓ

Paisatgística: formant part del paisatge rústic ruralitzat.

Masia construïda en tres etapes, fet que es reflecteix a l'interior

Actualment s'està procedint a la seva restauració.

La invariant arquitectònica que es preveu conservar la composició arquitectònica.

REGULACIÓ DE LES INTERVENCIONS

NIVELL B

NOTÍCIES HISTÒRIQUES

En la part posterior de la casa, entrant al bosc, es conserva encara alguna resta dels forns de teules i calç que s'utilitzaren en l'edificació de la masia.

BIBLIOGRAFIA

Catàleg de Masies del POUM de Piera
Escudero i Costa, Antonio (1981). *El terme Municipal de Piera*. Capellades (Barcelona) – pàg.89

ANNEX FOTOGRÀFIC





Document de Text Refós POUM 2017

PLA D'ORDENACIÓ URBANÍSTICA MUNICIPAL DE PIERA
Ajuntament de la Vila de Piera
CATÀLEG DE BÉNS PROTEGITS

Document de Text Refós POUM 2017

PLA D'ORDENACIÓ URBANÍSTICA MUNICIPAL DE PIERA
Ajuntament de la Vila de Piera
CATÀLEG DE BÉNS PROTEGITS

CATÀLEG DE BÉNS PROTEGITS DEL MUNICIPI DE PIERA

| | | |
|---|--|--|
|  | <p>Núm.: M24 Nom: Can Ferriol Municipi: Piera Nucli o indret: ctra. B-224 de Capellades a Martorell Època: 1717</p> | <p>UTM ED 50 X: 393684 UTM ETRS 89 X: 393590 Dades cadastrals: 000401700CF99G Qualificació de sòl: Sòl no urbanitzable, FRT – (Forestal) Categoria: BCIL Entorn de la protecció</p>  |
|---|--|--|

ELEMENTS D'IDENTIFICACIÓ GRÀFICA I FOTOGRÀFICA

| | | |
|---|--|---|
| <p>Fotografia</p>  | <p>Ortofotomapa</p>  | <p>Mapa</p>  |
|---|--|---|

Document de Text Refós POUM 2017

PLA D'ORDENACIÓ URBANÍSTICA MUNICIPAL DE PIERA
Ajuntament de la Vila de Piera
CATÀLEG DE BÉNS PROTEGITS

DESCRIPCIÓ DEL BÉ INMOBLE

Descripció volumètrica i de l'entorn paisatgístic (tipologia i entorn actual):

La casa és una planta rectangular, amb vessants al davant i darrera. Ha estat adossat al cos de la masia una altre edificació, amb la intenció d'ampliar les estances interiors i poder donar allotjament a més d'una família.

Està rodejada d'un baluard, amb una porta central, d'arc escarser, i les parets del mateix són fetes en pedra i en tàpia. En el pati interior s'hi troben els corrals. I una escalinata d'accés a la porta d'entrada.

Ús actual: Habitatge

Estat de conservació: Necessita millores

Protecció legal: BCIL

Accessibilitat: S'hi accedeix des d'un camí que surt de la ctra. B-224 de Capellades a Martorell.

GRAU DE PROTECCIÓ

Arquitectònica: té valor arquitectònic per la seva composició i la presència d'elements arquitectònics singulars.

Tipologia edificatòria i elements constructius singulars.

La invariant arquitectònica que es preveu conservar són façanes i la composició arquitectònica.

REGULACIÓ DE LES INTERVENCIONS

NIVELL B

NOTÍCIES HISTÒRIQUES

Del 1717 son les primeres dades que hom troba de la masia, en les que ja apareix el nom de Mas Ferriol.

BIBLIOGRAFIA

Catàleg de Masies del POUM de Piera
Escudero i Costa, Antonio (1981). *El terme Municipal de Piera*. Capellades (Barcelona) – pàg.91

ANNEX FOTOGRÀFIC





Document de Text Refós POUM 2017

PLA D'ORDENACIÓ URBANÍSTICA MUNICIPAL DE PIERA
Ajuntament de la Vila de Piera
CATÀLEG DE BÉNS PROTEGITS




Document de Text Refós POUM 2017

PLA D'ORDENACIÓ URBANÍSTICA MUNICIPAL DE PIERA
Ajuntament de la Vila de Piera
CATÀLEG DE BÉNS PROTEGITS

CATÀLEG DE BÉNS PROTEGITS DEL MUNICIPI DE PIERA

| | | |
|---|--|--|
|  | <p>Núm.: M25 Nom: Mas Figueras "La Guapa" Municipi: Piera Nucli o indret: carrer de Can Canals Època: 1900/ 1940-45</p> | <p>UTM ED 50 X: 398138 UTM ETRS 89 X: 398043 Dades cadastrals: 08160A01500005 Qualificació de sòl: Sòl no urbanitzable, RC – (Rústic comú) Categoria: BCIL Entorn de la protecció</p>  |
|---|--|--|

ELEMENTS D'IDENTIFICACIÓ GRÀFICA I FOTOGRÀFICA

| | | |
|---|--|---|
| <p>Fotografia</p>  | <p>Ortofotomapa</p>  | <p>Mapa</p>  |
|---|--|---|

Document de Text Refós POUM 2017

PLA D'ORDENACIÓ URBANÍSTICA MUNICIPAL DE PIERA
Ajuntament de la Vila de Piera
CATÀLEG DE BÉNS PROTEGITS

DESCRIPCIÓ DEL BÉ INMOBLE

Descripció volumètrica i de l'entorn paisatgístic (tipologia i entorn actual):

Planta rectangular, coberta a dues aigües.

Masia d'una estructura molt poc corrent, degut a les reformes, conservant únicament el baluard com a cosa típica de l'antiga casa.

Ús actual: Segona residència i part està deshabitada

Estat de conservació: Mitjà

Protecció legal: BCIL

Accessibilitat: S'hi accedeix des del camí de la Marina o pel carrer de Can Canals, al barri de Can Canals.

GRAU DE PROTECCIÓ

Arquitectònica: té valor arquitectònic per la seva composició i la presència d'elements arquitectònics singulars.

Masia amb una estructura molt poc corrent.

La invariant arquitectònica que es preveu conservar són façanes i la composició arquitectònica.

REGULACIÓ DE LES INTERVENCIIONS

NIVELL B

NOTÍCIES HISTÒRIQUES

Masia d'una estructura molt poc corrent, degut a les reformes entre 1940-45, conservant únicament el baluard com a cosa típica de l'antiga casa.

BIBLIOGRAFIA

Catàleg de Masies del POUM de Piera
Escudero i Costa, Antonio (1981). *El terme Municipal de Piera*. Capellades (Barcelona) – pàg.93

ANNEX FOTOGRÀFIC





Document de Text Refós POUM 2017

PLA D'ORDENACIÓ URBANÍSTICA MUNICIPAL DE PIERA
Ajuntament de la Vila de Piera
CATÀLEG DE BÉNS PROTEGITS

Document de Text Refós POUM 2017

PLA D'ORDENACIÓ URBANÍSTICA MUNICIPAL DE PIERA
Ajuntament de la Vila de Piera
CATÀLEG DE BÉNS PROTEGITS

CATÀLEG DE BÉNS PROTEGITS DEL MUNICIPI DE PIERA

| | | |
|---|---|---|
|  | <p>Núm.: M26 Nom: Can Francesc-Maset de Graells Municipi: Piera Nucli o indret: ctra. Vella de la Fortesa</p> | <p>UTM ED 50 X: 396473 UTM ETRS 89 X: 396378 Dades cadastrals: 001207700CF99B Qualificació de sòl: Sòl no urbanitzable, AS – (Agrícola de secà) Categoria: BCIL Entorn de la protecció</p>  |
|---|---|---|

ELEMENTS D'IDENTIFICACIÓ GRÀFICA I FOTOGRÀFICA

| | | |
|---|--|---|
| <p>Fotografia</p>  | <p>Ortofotomapa</p>  | <p>Mapa</p>  |
|---|--|---|

Document de Text Refós POUM 2017

PLA D'ORDENACIÓ URBANÍSTICA MUNICIPAL DE PIERA
Ajuntament de la Vila de Piera
CATÀLEG DE BÉNS PROTEGITS

DESCRIPCIÓ DEL BÉ INMOBLE

Descripció volumètrica i de l'entorn paisatgístic (tipologia i entorn actual):

Planta baixa, pis i golfes. Coberta a dues aigües

Ús actual: Habitatge

Estat de conservació: Bo

Protecció legal: BCIL

Accessibilitat: S'hi accedeix per la ctra. Vella de la Fortesa, des del barri de Sant Jaume Sesoliveres.

GRAU DE PROTECCIÓ

Històrica: té valor per la seva rellevància al llarg del temps en el seu emplaçament.

Masia típica i rellotge de sol a la façana principal.

La invariànt arquitectònica que es preveu conservar són façanes i la composició arquitectònica.

REGULACIÓ DE LES INTERVENCIONS

NIVELL B

NOTÍCIES HISTÒRIQUES

Antiga masoveria pertanyent a Cal Marrugat, ans anomenada Maset de Graells. Està situada en un petit turó al mig de la vegueria entre Sant Jaume i La Fortesa.

BIBLIOGRAFIA

Catàleg de Masies del POUM de Piera
Escudero i Costa, Antonio (1981). *El terme Municipal de Piera*. Capellades (Barcelona) – pàg.101


ANNEX FOTOGRÀFIC



Document de Text Refós POUM 2017

PLA D'ORDENACIÓ URBANÍSTICA MUNICIPAL DE PIERA
Ajuntament de la Vila de Piera
CATÀLEG DE BÉNS PROTEGITS

CATÀLEG DE BÉNS PROTEGITS DEL MUNICIPI DE PIERA

| | | |
|---|---|--|
|  | <p>Núm.: M27 Nom: Cal Marcelino-Cal Nicolauet Municipi: Piera Nucli o indret: de Can Bou a la Casablanca Època: 1920</p> | <p>UTM ED 50 X: 396966 UTM ETRS 89 X: 396871 Dades cadastrals: 08160A01500007 Qualificació de sòl: Sòl no urbanitzable, AS – (Agrícola de secà) Categoria: BPU Entorn de la protecció</p> <p>UTM ED 50 Y: 4592107 UTM ETRS89 Y: 4591902</p> <p>*</p> |
|---|---|--|

ELEMENTS D'IDENTIFICACIÓ GRÀFICA I FOTOGRÀFICA

| | | |
|---|--|---|
| <p>Fotografia</p>  | <p>Ortofotomapa</p>  | <p>Mapa</p>  |
|---|--|---|

Document de Text Refós POUM 2017

PLA D'ORDENACIÓ URBANÍSTICA MUNICIPAL DE PIERA
Ajuntament de la Vila de Piera
CATÀLEG DE BÉNS PROTEGITS

DESCRIPCIÓ DEL BÉ INMOBLE

Descripció volumètrica i de l'entorn paisatgístic (tipologia i entorn actual):

Cos de planta baixa i pis. Coberta a quatre aigües.

Ús actual: Deshabitat

Estat de conservació: Dolent

Protecció legal: BPU

Accessibilitat: S'hi accedeix des del Camí Romeu de Montserrat, de Can Bou a la Casablanca.

GRAU DE PROTECCIÓ

Paisatgística: formant part del paisatge rústic ruralitzat.

La invariant arquitectònica que es preveu conservar són façanes i la composició arquitectònica.

REGULACIÓ DE LES INTERVENCIONS

NIVELL B

NOTÍCIES HISTÒRIQUES

Estança construïda sobre l'any 1920, amb la finalitat de donar allotjament a la família Nicolau, antics masovers de l'heretat.

BIBLIOGRAFIA

Catàleg de Masies del POUM de Piera
Escudero i Costa, Antonio (1981). *El terme Municipal de Piera*. Capellades (Barcelona) – pàg.113

ANNEX FOTOGRÀFIC





Document de Text Refós POUM 2017

PLA D'ORDENACIÓ URBANÍSTICA MUNICIPAL DE PIERA
Ajuntament de la Vila de Piera
CATÀLEG DE BÉNS PROTEGITS




Document de Text Refós POUM 2017

PLA D'ORDENACIÓ URBANÍSTICA MUNICIPAL DE PIERA
Ajuntament de la Vila de Piera
CATÀLEG DE BÉNS PROTEGITS

CATÀLEG DE BÉNS PROTEGITS DEL MUNICIPI DE PIERA

| | | |
|---|--|---|
|  | <p>Núm.: M28 Nom: Cal Marrugat Municipi: Piera Nucli o indret: ctra.Bv-2242 des de la Fortesa Època: 1722</p> | <p>UTM ED 50 X: 396753 UTM ETRS 89 X: 396658 Dades cadastrals: 002208300CF99B Qualificació de sòl: Sòl no urbanitzable, AS - (Agrícola de secà) Categoria: BCIL Entorn de la protecció</p>  |
|---|--|---|

ELEMENTS D'IDENTIFICACIÓ GRÀFICA I FOTOGRÀFICA

| | | |
|---|--|---|
| <p>Fotografia</p>  | <p>Ortofotomapa</p>  | <p>Mapa</p>  |
|---|--|---|

Document de Text Refós POUM 2017

PLA D'ORDENACIÓ URBANÍSTICA MUNICIPAL DE PIERA
Ajuntament de la Vila de Piera
CATÀLEG DE BÉNS PROTEGITS

DESCRIPCIÓ DEL BÉ INMOBLE

Descripció volumètrica i de l'entorn paisatgístic (tipologia i entorn actual):

Cos principal de planta baixa i pis. Cobertes a dues aigües.

Ús actual: Habitatge

Estat de conservació: Mitjà

Protecció legal: BCIL

Accessibilitat: S'hi accedeix des de Bv-2242 des de la Fortesa.

GRAU DE PROTECCIÓ

Històrica: té valor per la seva rellevància al llarg del temps en el seu emplaçament.

Típic masia, amb un petit museu a l'entrada i jardins.

La invariant arquitectònica que es preveu conservar són façanes i la composició arquitectònica.

REGULACIÓ DE LES INTERVENCIONS

NIVELL B

NOTÍCIES HISTÒRIQUES

Masia de la barriada de La Fortesa, de construcció senzilla, sense quasi ornamentació en el que avui és façana principal, en la que s'hi troba una llinda de fusta amb la inscripció de l'any 1722, possiblement corresponent a alguna restauració d'aquella època.

BIBLIOGRAFIA

Catàleg de Masies del POUM de Piera
Escudero i Costa, Antonio (1981). *El terme Municipal de Piera*. Capellades (Barcelona) – pàg.123

ANNEX FOTOGRÀFIC





Document de Text Refós POUM 2017

PLA D'ORDENACIÓ URBANÍSTICA MUNICIPAL DE PIERA
Ajuntament de la Vila de Piera
CATÀLEG DE BÉNS PROTEGITS

Document de Text Refós POUM 2017

PLA D'ORDENACIÓ URBANÍSTICA MUNICIPAL DE PIERA
Ajuntament de la Vila de Piera
CATÀLEG DE BÉNS PROTEGITS

CATÀLEG DE BÉNS PROTEGITS DEL MUNICIPI DE PIERA

| | | |
|---|--|---|
|  | <p>Núm.: M29 Nom: Can Patomàs / Caves Municipi: Piera Nucli o indret: Ctra. Vella de la Fortesa Època: 1748</p> | <p>UTM ED 50 X: 396451 UTM ETRS 89 X: 396356 Dades cadastrals: 08160A01400087 Qualificació de sòl: Sòl no urbanitzable, AS - (Agrícola de secà) Categoria: BCIL Entorn de la protecció</p>  |
|---|--|---|

ELEMENTS D'IDENTIFICACIÓ GRÀFICA I FOTOGRÀFICA

| | | |
|---|--|---|
| <p>Fotografia</p>  | <p>Ortofotomapa</p>  | <p>Mapa</p>  |
|---|--|---|

Document de Text Refós POUM 2017

PLA D'ORDENACIÓ URBANÍSTICA MUNICIPAL DE PIERA
Ajuntament de la Vila de Piera
CATÀLEG DE BÉNS PROTEGITS

DESCRIPCIÓ DEL BÉ INMOBLE

Descripció volumètrica i de l'entorn paisatgístic (tipologia i entorn actual):

Cos principal de planta baixa i pis amb un pati central. Annex.

Ús actual: Habitatge

Estat de conservació: Bo

Protecció legal: BCIL

Accessibilitat: S'hi accedeix per la Ctra. Vella de la Fortesa, des del barri de Sant Jaume Sesoliveres.

GRAU DE PROTECCIÓ

Històrica: té valor per la seva rellevància al llarg del temps en el seu emplaçament.

Atípic masia amb pati interior i arcades de pedra.

La invariant arquitectònica que es preveu conservar són façanes i la composició arquitectònica.

REGULACIÓ DE LES INTERVENCIONS

NIVELL B

NOTÍCIES HISTÒRIQUES

Molt reformada en la seva estructura, conservant encara la portalada de la casa amb la data 1748, però amb la peculiaritat de que les portes no estan en el seu lloc d'origen, car dues d'elles mostren en l'exterior els forats que havia ocupat antigament la porta.

BIBLIOGRAFIA

Catàleg de Masies del POUM de Piera
Escudero i Costa, Antonio (1981). *El terme Municipal de Piera*. Capellades (Barcelona) – pàg.141



ANNEX FOTOGRÀFIC



Document de Text Refós POUM 2017

PLA D'ORDENACIÓ URBANÍSTICA MUNICIPAL DE PIERA
Ajuntament de la Vila de Piera
CATÀLEG DE BÉNS PROTEGITS

CATÀLEG DE BÉNS PROTEGITS DEL MUNICIPI DE PIERA

| | | |
|---|--|--|
|  | <p>Núm.: M30 Nom: Les Planes Municipi: Piera Nucli o indret: Can Bou Època: XIX</p> | <p>UTM ED 50 X: 397339 UTM ETRS 89 X: 397244 Dades cadastrals: 001809300CF99D Qualificació de sòl: Sòl no urbanitzable, RC – (Rústic comú) Categoria: BCIL Entorn de la protecció</p>  |
|---|--|--|

ELEMENTS D'IDENTIFICACIÓ GRÀFICA I FOTOGRÀFICA

| | | |
|---|--|---|
| <p>Fotografia</p>  | <p>Ortofotomapa</p>  | <p>Mapa</p>  |
|---|--|---|

Document de Text Refós POUM 2017

PLA D'ORDENACIÓ URBANÍSTICA MUNICIPAL DE PIERA
Ajuntament de la Vila de Piera
CATÀLEG DE BÉNS PROTEGITS

DESCRIPCIÓ DEL BÉ INMOBLE

Descripció volumètrica i de l'entorn paisatgístic (tipologia i entorn actual):

Cos principal de planta baixa i pis.

Ús actual: Habitatge

Estat de conservació: Mitjà

Protecció legal: BCIL

Accessibilitat: S'hi accedeix des de Can Bou.

GRAU DE PROTECCIÓ

Històrica: té valor per la seva rellevància al llarg del temps en el seu emplaçament.

Típica masia amb pati interior.

La invariànt arquitectònica que es preveu conservar són façanes i la composició arquitectònica.

REGULACIÓ DE LES INTERVENCIONS

NIVELL B

NOTÍCIES HISTÒRIQUES

Antiga propietat de la Comunitat de Preberes de Piera. La casa va quedar deshabitada després de la guerra contra el francès i no va ser ocupada de nou fins després de les desamortitzacions del clero de 1835.

BIBLIOGRAFIA

Catàleg de Masies del POUM de Piera
Escudero i Costa, Antonio (1981). *El terme Municipal de Piera*. Capellades (Barcelona) – pàg.145

ANNEX FOTOGRÀFIC





Document de Text Refós POUM 2017

PLA D'ORDENACIÓ URBANÍSTICA MUNICIPAL DE PIERA
Ajuntament de la Vila de Piera
CATÀLEG DE BÉNS PROTEGITS




Document de Text Refós POUM 2017

PLA D'ORDENACIÓ URBANÍSTICA MUNICIPAL DE PIERA
Ajuntament de la Vila de Piera
CATÀLEG DE BÉNS PROTEGITS

CATÀLEG DE BÉNS PROTEGITS DEL MUNICIPI DE PIERA

| | | |
|---|--|---|
|  | <p>Núm.: M31 Nom: Can Ribas Municipi: Piera Nucli o indret: camí de Can Bou Època: XVII</p> | <p>UTM ED 50 X: 397009 UTM ETRS 89 X: 396914 Dades cadastrals: 002308600CF99F Qualificació de sòl: Sòl no urbanitzable, AS - (Agrícola de secà) Categoria: BCIL Entorn de la protecció</p>  |
|---|--|---|

ELEMENTS D'IDENTIFICACIÓ GRÀFICA I FOTOGRÀFICA

| | | |
|---|--|---|
| <p>Fotografia</p>  | <p>Ortofotomapa</p>  | <p>Mapa</p>  |
|---|--|---|

Document de Text Refós POUM 2017

DESCRIPCIÓ DEL BÉ INMOBLE

Descripció volumètrica i de l'entorn paisatgístic (tipologia i entorn actual):

Cos principal de planta baixa, pis i golfes. Cobertes a dues aigües.

Ús actual: Habitatge

Estat de conservació: Dolent

Protecció legal: BCIL

Accessibilitat: S'hi accedeix a través del camí de Can Bou.

GRAU DE PROTECCIÓ

Històrica: té valor per la seva rellevància al llarg del temps en el seu emplaçament.

Conserva la tipologia de la masia tradicional.

La invariant arquitectònica que es preveu conservar són façanes i la composició arquitectònica.

REGULACIÓ DE LES INTERVENCIONS

NIVELL B

NOTÍCIES HISTÒRIQUES

Masia que té els seus orígens en el segle XVII en que apareix en el Capbreu de Pedralbes amb el nom de Mas Sant Joan, figurant com propietari i habitant n'Antoni Ribas.

BIBLIOGRAFIA

Catàleg de Masies del POUM de Piera
Escudero i Costa, Antonio (1981). *El terme Municipal de Piera*. Capellades (Barcelona) – pàg.153

ANNEX FOTOGRÀFIC





Document de Text Refós POUM 2017

PLA D'ORDENACIÓ URBANÍSTICA MUNICIPAL DE PIERA
Ajuntament de la Vila de Piera
CATÀLEG DE BÉNS PROTEGITS

Document de Text Refós POUM 2017

PLA D'ORDENACIÓ URBANÍSTICA MUNICIPAL DE PIERA
Ajuntament de la Vila de Piera
CATÀLEG DE BÉNS PROTEGITS

CATÀLEG DE BÉNS PROTEGITS DEL MUNICIPI DE PIERA

| | | |
|---|---|--|
|  | <p>Núm.: M32 Nom: Cal Sagristà Municipi: Piera Nucli o indret: Ctra. de Piera a ca n'Aguilera Època: XIX</p> | <p>UTM ED 50 X: 395280 UTM ETRS 89 X: 395186 Dades cadastrals: 08160A00100157 Qualificació de sòl: Sòl no urbanitzable, RC – (Rústic comú) Categoria: BCIL Entorn de la protecció</p>  |
|---|---|--|

ELEMENTS D'IDENTIFICACIÓ GRÀFICA I FOTOGRÀFICA

| | | |
|---|--|---|
| <p>Fotografia</p>  | <p>Ortofotomapa</p>  | <p>Mapa</p>  |
|---|--|---|

Document de Text Refós POUM 2017

DESCRIPCIÓ DEL BÉ INMOBLE

Descripció volumètrica i de l'entorn paisatgístic (tipologia i entorn actual):

Cos principal de planta baixa i pis amb un cos annex.

Esta construïda en tàpia, amb vessants als laterals i de planta rectangular de davant a darrera i no d'ample a ample com seria el normal en aquest tipus de masia. Pel porxo s'allarguen a la dreta de la casa, aprofitant el desnivell del terreny, formant junts amb la casa un conjunt amb forma L.

Ús actual: Habitatge

Estat de conservació: Bo

Protecció legal: BCIL

Accessibilitat: S'hi accedeix a través de la Ctra. de Piera a ca n'Aguilera.

GRAU DE PROTECCIÓ

Històrica: té valor per la seva rellevància al llarg del temps en el seu emplaçament.

Consta de porxos, una era, una pallissa, cups i una font.

La invariant arquitectònica que es preveu conservar són façanes i la composició arquitectònica.

REGULACIÓ DE LES INTERVENCIONS

NIVELL B

NOTÍCIES HISTÒRIQUES

Restaurada forçosament a partir del XIX, després de l'incendi que provocaren els francesos per un incident que un masover de la casa tingué amb ells.

BIBLIOGRAFIA

Catàleg de Masies del POUM de Piera
Escudero i Costa, Antonio (1981). *El terme Municipal de Piera*. Capellades (Barcelona) – pàg.159

ANNEX FOTOGRÀFIC





Document de Text Refós POUM 2017

PLA D'ORDENACIÓ URBANÍSTICA MUNICIPAL DE PIERA
Ajuntament de la Vila de Piera
CATÀLEG DE BÉNS PROTEGITS

Document de Text Refós POUM 2017

PLA D'ORDENACIÓ URBANÍSTICA MUNICIPAL DE PIERA
Ajuntament de la Vila de Piera
CATÀLEG DE BÉNS PROTEGITS

CATÀLEG DE BÉNS PROTEGITS DEL MUNICIPI DE PIERA

| | | |
|---|---|--|
|  | <p>Núm.: M33 Nom: La Torre de València Municipi: Piera Nucli o indret: camí de Can Creixell, des de Can Bonastre Època: 1240</p> | <p>UTM ED 50 X: 397880 UTM ETRS 89 X: 397785 Dades cadastrals: 08160A00800055 Qualificació de sòl: Sòl no urbanitzable, RC – (Rústic comú) Categoria: BCIL Entorn de la protecció</p>  |
|---|---|--|

ELEMENTS D'IDENTIFICACIÓ GRÀFICA I FOTOGRÀFICA

| | | |
|---|--|---|
| <p>Fotografia</p>  | <p>Ortofotomapa</p>  | <p>Mapa</p>  |
|---|--|---|

Document de Text Refós POUM 2017

PLA D'ORDENACIÓ URBANÍSTICA MUNICIPAL DE PIERA
Ajuntament de la Vila de Piera
CATÀLEG DE BÉNS PROTEGITS

DESCRIPCIÓ DEL BÉ INMOBLE

Descripció volumètrica i de l'entorn paisatgístic (tipologia i entorn actual):

Cos principal rectangular de planta baixa i pis, amb diversos annexos. Cobertes a dues aigües.

Ús actual: Habitatge

Estat de conservació: Necessita millores

Protecció legal: BCIL

Accessibilitat: S'hi accedeix a través del camí de Can Creixell, des del barri de Can Bonastre.

GRAU DE PROTECCIÓ

Històrica: té valor per la seva rellevància al llarg del temps en el seu emplaçament.

Masia de pedra i tàpia. Arcada de punt rodó a la façana.

La invariant arquitectònica que es preveu conservar són façanes i la composició arquitectònica.

REGULACIÓ DE LES INTERVENCIONS

NIVELL B

NOTÍCIES HISTÒRIQUES

Casa fonamental de la finca de Valencià, que passà progressivament a convertir-se en vivenda secundària, passant el Mas Valencià a ésser la Casa Pairal de la hisenda.

BIBLIOGRAFIA

Catàleg de Masies del POUM de Piera
Escudero i Costa, Antonio (1981). *El terme Municipal de Piera*. Capellades (Barcelona) – pàg.171

ANNEX FOTOGRÀFIC





Document de Text Refós POUM 2017

PLA D'ORDENACIÓ URBANÍSTICA MUNICIPAL DE PIERA
Ajuntament de la Vila de Piera
CATÀLEG DE BÉNS PROTEGITS

Document de Text Refós POUM 2017

PLA D'ORDENACIÓ URBANÍSTICA MUNICIPAL DE PIERA
Ajuntament de la Vila de Piera
CATÀLEG DE BÉNS PROTEGITS

CATÀLEG DE BÉNS PROTEGITS DEL MUNICIPI DE PIERA

| | | |
|---|---|---|
|  | <p>Núm.: M34 Nom: Santa Creu de Baix Municipi: Piera Nucli o indret: Camí Vell de Sant Sadurní a la Fortesa Època: XIX</p> | <p>UTM ED 50 X: 396881 UTM ETRS 89 X: 396786 Dades cadastrals: 002211100CF99B Qualificació de sòl: Sòl no urbanitzable, AS - (Agrícola de secà) Categoria: BCIL Entorn de la protecció</p>  |
|---|---|---|

ELEMENTS D'IDENTIFICACIÓ GRÀFICA I FOTOGRÀFICA

| | | |
|---|--|---|
| <p>Fotografia</p>  | <p>Ortofotomapa</p>  | <p>Mapa</p>  |
|---|--|---|

Document de Text Refós POUM 2017

PLA D'ORDENACIÓ URBANÍSTICA MUNICIPAL DE PIERA
Ajuntament de la Vila de Piera
CATÀLEG DE BÉNS PROTEGITS

DESCRIPCIÓ DEL BÉ INMOBLE

Descripció volumètrica i de l'entorn paisatgístic (tipologia i entorn actual):

Cos principal de planta baixa i dos pisos amb un cos annex de planta baixa i pis.

Ús actual: Habitatge

Estat de conservació: Bo

Protecció legal: BCIL

Accessibilitat: S'hi accedeix a través del Camí Vell de Sant Sadurní al barri de la Fortesa.

GRAU DE PROTECCIÓ

Paisatgística: formant part del paisatge rústic ruralitzat.

Exteriorment molt ben restaurada.

La invariant arquitectònica que es preveu conservar són façanes i la composició arquitectònica.

REGULACIÓ DE LES INTERVENCIONS

NIVELL B

NOTÍCIES HISTÒRIQUES

El nom de la casa prové dels primers habitants que vingueren de Santa Creu de Creixà, a l'altre ribera del riu. La casa s'edificà en el segle XIX, a excepció del trull del que es tenen notícies en el segle XVIII.

BIBLIOGRAFIA

Catàleg de Masies del POUM de Piera
Escudero i Costa, Antonio (1981). *El terme Municipal de Piera*. Capellades (Barcelona) – pàg.161

ANNEX FOTOGRÀFIC





Document de Text Refós POUM 2017

PLA D'ORDENACIÓ URBANÍSTICA MUNICIPAL DE PIERA
Ajuntament de la Vila de Piera
CATÀLEG DE BÉNS PROTEGITS

Document de Text Refós POUM 2017

PLA D'ORDENACIÓ URBANÍSTICA MUNICIPAL DE PIERA
Ajuntament de la Vila de Piera
CATÀLEG DE BÉNS PROTEGITS

CATÀLEG DE BÉNS PROTEGITS DEL MUNICIPI DE PIERA

| | | |
|---|---|---|
|  | <p>Núm.: M35 Nom: Cal Selva Municipi: Piera Nucli o indret: camí de Can Selva, des de la BV-2242 Època: XVII</p> | <p>UTM ED 50 X: 394441 UTM ETRS 89 X: 394346 Dades cadastrals: 08160A01300095 Qualificació de sòl: Sòl no urbanitzable, AS - (Agrícola de secà) Categoria: BCIL Entorn de la protecció</p>  |
| | | |

ELEMENTS D'IDENTIFICACIÓ GRÀFICA I FOTOGRÀFICA

| Fotografia | Ortofotomapa | Mapa |
|--|---|--|
|  |  |  |

Document de Text Refós POUM 2017

PLA D'ORDENACIÓ URBANÍSTICA MUNICIPAL DE PIERA
Ajuntament de la Vila de Piera
CATÀLEG DE BÉNS PROTEGITS

DESCRIPCIÓ DEL BÉ INMOBLE

Descripció volumètrica i de l'entorn paisatgístic (tipologia i entorn actual):

Cos principal de planta baixa i pis amb diversos annexos adjunts.

Ús actual: Habitatge

Estat de conservació: Dolent

Protecció legal: BCIL

Accessibilitat: S'hi accedeix pel camí de Can Selva, des de la BV-2242.

GRAU DE PROTECCIÓ

Paisatgística: formant part del paisatge rústic ruralitzat.

Porta amb dovella de punt rodó.

La invariant arquitectònica que es preveu conservar són façanes i la composició arquitectònica.

REGULACIÓ DE LES INTERVENCIONS

NIVELL B

NOTÍCIES HISTÒRIQUES

Masia que pertany a l'heretat de Freixe, (Mas Capell).

BIBLIOGRAFIA

Catàleg de Masies del POUM de Piera
Escudero i Costa, Antonio (1981). *El terme Municipal de Piera*. Capellades (Barcelona) – pàg.165

ANNEX FOTOGRÀFIC





Document de Text Refós POUM 2017

PLA D'ORDENACIÓ URBANÍSTICA MUNICIPAL DE PIERA
Ajuntament de la Vila de Piera
CATÀLEG DE BÉNS PROTEGITS

Document de Text Refós POUM 2017

PLA D'ORDENACIÓ URBANÍSTICA MUNICIPAL DE PIERA
Ajuntament de la Vila de Piera
CATÀLEG DE BÉNS PROTEGITS

CATÀLEG DE BÉNS PROTEGITS DEL MUNICIPI DE PIERA

| | | |
|---|---|--|
|  | <p>Núm.: M36 Nom: Casa Gran Can Soteras Municipi: Piera Nucli o indret: de Piera als Hostalets de Pierola</p> | <p>UTM ED 50 X: 397034 UTM ETRS 89 X: 396940 Dades cadastrals: 001308700CF99H Qualificació de sòl: Sòl no urbanitzable, RC – (Rústic comú) Categoria: BCIL Entorn de la protecció</p>  |
|---|---|--|

ELEMENTS D'IDENTIFICACIÓ GRÀFICA I FOTOGRÀFICA

| | | |
|---|--|---|
| <p>Fotografia</p>  | <p>Ortofotomapa</p>  | <p>Mapa</p>  |
|---|--|---|

Document de Text Refós POUM 2017

PLA D'ORDENACIÓ URBANÍSTICA MUNICIPAL DE PIERA
Ajuntament de la Vila de Piera
CATÀLEG DE BÉNS PROTEGITS

DESCRIPCIÓ DEL BÉ INMOBLE

Descripció volumètrica i de l'entorn paisatgístic (tipologia i entorn actual):

Cos principal de planta baixa i pis, i un annex. Cobertes a quatre aigües.

Ús actual: Habitatge

Estat de conservació: Bo

Protecció legal: BCIL

Accessibilitat: S'hi accedeix per la ctra. BV-2243 de Piera als Hostalets de Pierola.

GRAU DE PROTECCIÓ

Paisatgística: formant part del paisatge rústic ruralitzat.

Molt ben conservada.

La invariant arquitectònica que es preveu conservar la composició arquitectònica.

REGULACIÓ DE LES INTERVENCIONS

NIVELL B

BIBLIOGRAFIA

Catàleg de Masies del POUM de Piera

ANNEX FOTOGRÀFIC





Document de Text Refós POUM 2017

PLA D'ORDENACIÓ URBANÍSTICA MUNICIPAL DE PIERA
Ajuntament de la Vila de Piera
CATÀLEG DE BÉNS PROTEGITS



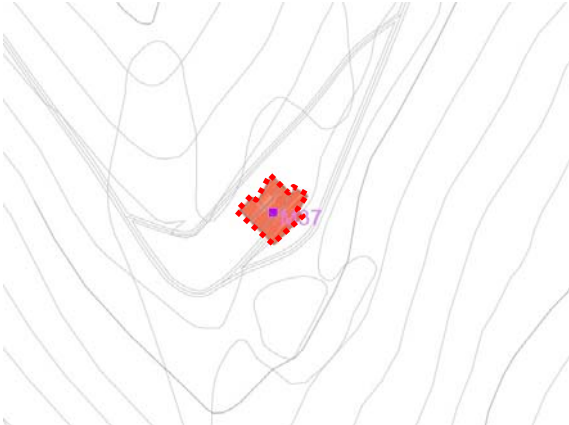
Document de Text Refós POUM 2017

PLA D'ORDENACIÓ URBANÍSTICA MUNICIPAL DE PIERA
Ajuntament de la Vila de Piera
CATÀLEG DE BÉNS PROTEGITS

CATÀLEG DE BÉNS PROTEGITS DEL MUNICIPI DE PIERA

| | | |
|---|--|--|
|  | <p>Núm.: M37 Nom: Can Xaus Municipi: Piera Nucli o indret: camí de Piera a Castellolí Època: 1752</p> | <p>UTM ED 50 X: 393688 UTM ETRS 89 X: 393594 Dades cadastrals: 08160A00300001 Qualificació de sòl: Sòl no urbanitzable, FRT - (Forestal) Categoria: BCIL Entorn de la protecció</p>  |
|---|--|--|

ELEMENTS D'IDENTIFICACIÓ GRÀFICA I FOTOGRÀFICA

| | | |
|---|--|---|
| <p>Fotografia</p>  | <p>Ortofotomapa</p>  | <p>Mapa</p>  |
|---|--|---|

Document de Text Refós POUM 2017

DESCRIPCIÓ DEL BÉ INMOBLE

Descripció volumètrica i de l'entorn paisatgístic (tipologia i entorn actual):

Cos principal de planta baixa i golfes. Coberta a dues aigües.

Ús actual: Deshabitat

Estat de conservació: Necessita millores

Protecció legal: BCIL

Accessibilitat: S'hi accedeix a través del camí de Piera a Castellolí.

GRAU DE PROTECCIÓ

Històrica: té valor per la seva rellevància al llarg del temps en el seu emplaçament.

Una de les poques masies de muntanya que es conserva. Té una era, restes d'una cisterna i cups.

REGULACIÓ DE LES INTERVENCIONS

NIVELL B

NOTÍCIES HISTÒRIQUES

En el 1752 era habitada per en Miquel Xaus, dedicant la seva activitat a la cria de bestia i al conreu de cereals i vinya.

BIBLIOGRAFIA

Catàleg de Masies del POUM de Piera
Escudero i Costa, Antonio (1981). *El terme Municipal de Piera*. Capellades (Barcelona) – pàg.193

ANNEX FOTOGRÀFIC





Document de Text Refós POUM 2017

PLA D'ORDENACIÓ URBANÍSTICA MUNICIPAL DE PIERA
Ajuntament de la Vila de Piera
CATÀLEG DE BÉNS PROTEGITS




Document de Text Refós POUM 2017

PLA D'ORDENACIÓ URBANÍSTICA MUNICIPAL DE PIERA
Ajuntament de la Vila de Piera
CATÀLEG DE BÉNS PROTEGITS

CATÀLEG DE BÉNS PROTEGITS DEL MUNICIPI DE PIERA

| | | |
|---|---|--|
|  | <p>Núm.: M39 Nom: Torre Vermella Municipi: Piera Nucli o indret: camí de Piera a Castellolí</p> | <p>UTM ED 50 X: 396521 UTM ETRS 89 X: 396427 Dades cadastrals: 002207800CF99H Qualificació de sòl: Sòl no urbanitzable, RC – (Rústic comú) Categoria: BCIL Entorn de la protecció</p>  |
|---|---|--|

ELEMENTS D'IDENTIFICACIÓ GRÀFICA I FOTOGRÀFICA

| | | |
|---|--|---|
| <p>Fotografia</p>  | <p>Ortofotomapa</p>  | <p>Mapa</p>  |
|---|--|---|

Document de Text Refós POUM 2017

PLA D'ORDENACIÓ URBANÍSTICA MUNICIPAL DE PIERA
Ajuntament de la Vila de Piera
CATÀLEG DE BÉNS PROTEGITS

DESCRIPCIÓ DEL BÉ INMOBLE

Descripció volumètrica i de l'entorn paisatgístic (tipologia i entorn actual):

Casa aïllada envoltada de camps. Composta de planta baixa, pis i soterrani. Façanes de composició simètrica amb finestres i balcons. Cobertes inclinades formant voladiu amb diferents vessants. Destaca una terrassa amb una de les seves cantonades amb coberta molt prominent.

Ús actual: deshabitat

Estat de conservació: Necessita millores

Protecció legal: BCIL

Accessibilitat: S'hi accedeix a través de la carretera de Capellades a Martorell B-224

GRAU DE PROTECCIÓ

Paisatgística: formant part del paisatge rústic ruralitzat.

REGULACIÓ DE LES INTERVENCIONS

NIVELL B

NOTÍCIES HISTÒRIQUES

Actualment es troba deshabitada.

BIBLIOGRAFIA

Catàleg de Masies del POUM de Piera

ANNEX FOTOGRÀFIC





Document de Text Refós POUM 2017

PLA D'ORDENACIÓ URBANÍSTICA MUNICIPAL DE PIERA
Ajuntament de la Vila de Piera
CATÀLEG DE BÉNS PROTEGITS



Document de Text Refós POUM 2017

PLA D'ORDENACIÓ URBANÍSTICA MUNICIPAL DE PIERA
Ajuntament de la Vila de Piera
CATÀLEG DE BÉNS PROTEGITS

CATÀLEG DE BÉNS PROTEGITS DEL MUNICIPI DE PIERA

| | | |
|---|---|---|
|  | <p>Núm.: PV1 Nom: La Pineda del Bedorc Municipi: Piera Nucli o indret: La Pineda del Bedorc PTPCC: PEIN (Valls de l'Anoia i xarxa natural 2000) SÒL DE PROTECCIÓ ESPECIAL</p> | <p>UTM ED 50 X: 392723 UTM ETRS 89 X: 392628 Dades cadastrals: 08160A01200077 Qualificació de sòl: Sòl no urbanitzable - HA (Subzona riu Anoia) Categoria: BPU, Bé d'interès natural Entorn de la protecció</p> <p></p> |
|---|---|---|

ELEMENTS D'IDENTIFICACIÓ GRÀFICA I FOTOGRÀFICA

| | |
|---|---|
| <p>Ortofotomapa</p>  | <p>Mapa</p>  |
|---|---|

Document de Text Refós POUM 2017

DESCRIPCIÓ DEL BÉ NATURAL

Descripció volumètrica i de l'entorn paisatgístic (tipologia i entorn actual):

Magnífica pineda a la vora del riu Anoia en un lloc totalment pla. Hi destaquen pins i roures de grans dimensions.

Protecció legal: BPU. No es permet cap acció a l'entorn que impliqui la seva desaparició o variació del lloc tradicional. No es permetrà cap tipus d'edificació, desmunt o moviment de terres que representi variacions morfològiques o paisatgístiques i que alteri les actuals condicions de la vegetació i naturalesa.

AMB ARBRES MONUMENTALS: Arbre DM06.161.01

Accessibilitat: Bona

| Terme Municipal | Comarca | Nom propi | Declaracions de protecció (d) | | | | | | | |
|-----------------|---------|-------------------------------|-------------------------------|----------|-----------|----------|--------|----------|-------------------|----------|
| | | | Monumentals | | Comarcals | | Locals | | leg. Urb. i cult. | |
| | | | Arbres | Arbredes | Arbres | Arbredes | Arbres | Arbredes | Arbres | Arbredes |
| | | | DAM | DM | DAC | DC | DAL | DL | DAUC | DUC |
| Piera | | Pineda de Can Ferrer del Coll | 0 | 1 | 0 | 0 | 0 | 0 | 0 | 0 |

| Espècie | total (M+C+L+UC) | | recompte | Observacions | | | Declaració de protecció | |
|-----------------------------------|------------------|----------|--------------|------------------|------|-------|-------------------------|-------------------|
| | Arbres | Arbredes | acompanyants | Recompte parcial | | | Estat | categ. Aaaa.mm.dd |
| | DA | D | DAM+ | DAC+ | DAL+ | DAUC+ | | Total DA+D |
| | | | | | | | | |
| <i>Pinus halepensis, P. pinea</i> | | | DM | | | | | 1 |
| | 0 | 1 | | | | | | DM 1995.01.18 |
| | | | | | | | | 1 |

Document de Text Refós POUM 2017

PLA D'ORDENACIÓ URBANÍSTICA MUNICIPAL DE PIERA
Ajuntament de la Vila de Piera
CATÀLEG DE BÉNS PROTEGITS

DESCRIPCIÓ DELS ARBRES

Terme municipal (comarca): Piera (Anoia, l')

DM 06.161.01 (1995)

Protecció: Ordre 1995.01.18 (DOGC 2005, 1995.01.30)

Espècie: *Pinus halepensis*, *P. pinea*

Mesures:

Alçària total (*h*) = 38,0 m 37,0 m 32,0 m

Volt de canó (*c*) = 2,88 m 2,86 m 2,16 m

Capçada mitjana (*C*) = 14,8 m 16,6 m

Notes (NB): Pineda excepcional amb els pins més alts que s'han mesurat a Catalunya.

Es troba situat dins l'espai d'interès natural (PEIN) de les Valls de l'Anoia.

El vendaval Klaus (2009.01.24) va fer caure i malmetre diversos arbres de la Pineda.



REGULACIÓ DE LES INTERVENCIONS

NIVELL B

NOTÍCIES HISTÒRIQUES

A la segona pasqua i per pasqua granada s'hi celebra l'aplec del Bedorc. Un dels més bells paratges del terme.



BIBLIOGRAFIA

Escudero i Costa, Antonio (1981). El terme Municipal de Piera. Capellades (Barcelona) – pàg.221


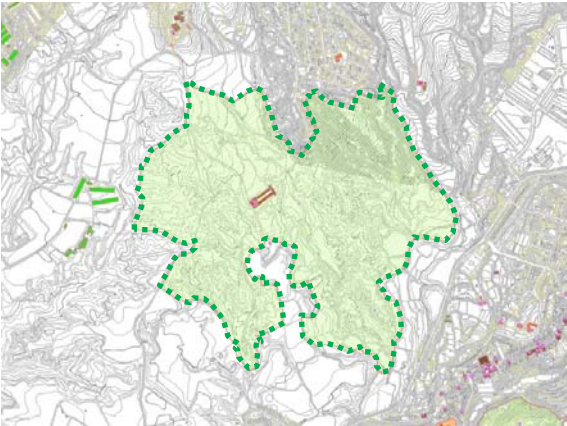
Document de Text Refós POUM 2017

PLA D'ORDENACIÓ URBANÍSTICA MUNICIPAL DE PIERA
Ajuntament de la Vila de Piera
CATÀLEG DE BÉNS PROTEGITS

CATÀLEG DE BÉNS PROTEGITS DEL MUNICIPI DE PIERA

| | | |
|---|---|--|
|  | <p>Núm.: PV2 Nom: Les Flandes Municipi: Piera Nucli o indret: Ctra. de Piera a St. Sadurní Altres indicadors: Vol àliga cua barrada PTPCC: PEIN (Valls de l'Anoia i xarxa natural 2000) SÒL DE PROTECCIÓ ESPECIAL</p> | <p>UTM ED 50 X: 394387 UTM ED 50 Y: 4597727 UTM ETRS 89 X: 394292 UTM ETRS89 Y: 4597523 Dades cadastrals: 08160A01100219 Qualificació de sòl: Sòl no urbanitzable - NP (Paratge Natural) (sistema de paratges naturals) Categoria: BPU, Bé d'interès natural Entorn de la protecció </p> |
|---|---|--|

ELEMENTS D'IDENTIFICACIÓ GRÀFICA I FOTOGRÀFICA

| | |
|---|---|
| <p>Ortofotomapa</p>  | <p>Mapa</p>  |
|---|---|

Document de Text Refós POUM 2017

DESCRIPCIÓ DEL BÉ NATURAL

Descripció volumètrica i de l'entorn paisatgístic (tipologia i entorn actual):

Espectacular formació geològica de gran superfície deguda a l'erosió i al tipus de terreny. Actualment estan amenaçades per les explotacions del voltant.

Després d'una agitació geològica, cap a finals del terciari i en un clima més plujós i torrencial, ara fa uns 2 milions d'anys es va acabar formant una plana d'argila vermella i taronja als sòcols de les serres del nord. I és a la superfície resultant la que duran la nostra era quaternària, amb un règim de pluges similars a l'actual, on l'aigua ha donat la fesomia que veiem amb formes dels relleus abruptes i embarrancades.

Protecció legal: BPU. No es permet cap acció a l'entorn que impliqui la seva desaparició o variació del lloc tradicional. No es permetrà cap tipus d'edificació, desmunt o moviment de terres que representi variacions morfològiques o paisatgístiques i que alteri les actuals condicions de la vegetació, morfologia i naturalesa.

Accessibilitat: Bona

REGULACIÓ DE LES INTERVENCIONS

NIVELL B



NOTÍCIES HISTÒRIQUES

Germà Pafales realitza per a les jornades europees de patrimoni un gran treball de camp. Aquesta documentació és la base informativa de la fitxa. Paratges més pintorescs de la contrada on s'aprecien les formes que l'aigua dona a l'argila.



BIBLIOGRAFIA

Escudero i Costa, Antonio (1981). El terme Municipal de Piera. Capellades (Barcelona) – pàg.223

CATÀLEG DE BÉNS PROTEGITS DEL MUNICIPI DE PIERA

| | | |
|---|---|--|
|  | <p>Núm.: PV3 Nom: La Foradada Municipi: Piera Nucli o indret: Can Mata PTPCC: Espais lliures interns d'àrees especialitzades</p> | <p>UTM ED 50 X: 394565 UTM ED 50 Y: 4596395 UTM ETRS 89 X: 394470 UTM ETRS89 Y: 4596190 Dades cadastrals: 4262055CF9946S Qualificació de sòl: Sòl urbà consolidat Categoria: BPU, Bé d'interès natural Entorn de la protecció </p> |
|---|---|--|

ELEMENTS D'IDENTIFICACIÓ GRÀFICA I FOTOGRÀFICA

| | |
|---|---|
| <p>Ortofotomapa</p>  | <p>Mapa</p>  |
|---|---|

Document de Text Refós POUM 2017

DESCRIPCIÓ DEL BÉ NATURAL

Descripció volumètrica i de l'entorn paisatgístic (tipologia i entorn actual):

Localitzada al torrent de La Venta, baixant pel torrent de la Guinovarda des de Piera al Bedorc, trencant a mà dreta a 1km de Piera. L'erosió de les terres argiloses produïda per l'acció de l'aigua del torrent on es troba ha produït aquesta capritxosa forma de passadís en forma de túnel.

Protecció legal: BPU. No es permet cap acció a l'entorn que impliqui la seva desaparició o variació del lloc tradicional. No es permetrà cap tipus d'edificació, desmunt o moviment de terres que representi variacions morfològiques o paisatgístiques i que alteri les actuals condicions de la vegetació i naturalesa.

Accessibilitat: Bona

REGULACIÓ DE LES INTERVENCIONS

NIVELL B

NOTÍCIES HISTÒRIQUES

Túnel que forma el torrent de La Ventosa a sota de la masia de Can Mata.


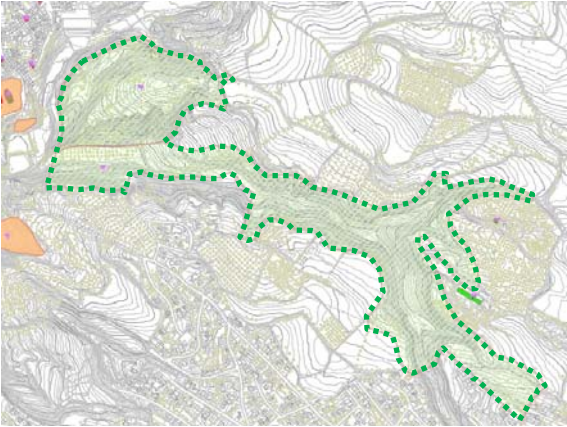
BIBLIOGRAFIA

Escudero i Costa, Antonio (1981). El terme Municipal de Piera. Capellades (Barcelona) – pàg.233

CATÀLEG DE BÉNS PROTEGITS DEL MUNICIPI DE PIERA

| | | |
|---|--|--|
|  | <p>Núm.: PV4 Nom: Castell de Fang i Torrent de la Guineu Municipi: Piera Nucli o indret: Riba del torrent del Gall Mullat i torrent de la Guineu PTPCC: SÒL DE PROTECCIÓ PREVENTIVA</p> | <p>UTM ED 50 X: 395369 UTM ETRS 89 X: 395274 Dades cadastrals: 08160A01000041 Qualificació de sòl: Sòl no urbanitzable - NP (Paratge natural) Categoria: BPU, Bé d'interès natural Entorn de la protecció </p> |
|---|--|--|

ELEMENTS D'IDENTIFICACIÓ GRÀFICA I FOTOGRÀFICA

| | |
|---|---|
| <p>Ortofotomapa</p>  | <p>Mapa</p>  |
|---|---|

Document de Text Refós POUM 2017

DESCRIPCIÓ DEL BÉ NATURAL

Descripció volumètrica i de l'entorn paisatgístic (tipologia i entorn actual):

Espectacular formació geològica de gran superfície deguda a l'erosió i al tipus de terreny.

Després d'una agitació geològica, cap a finals del terciari i en un clima més plujós i torrencial, ara fa uns 2 milions d'anys es va acabar formant un cop d'erosió anomenat Castell de Fang. La proximitat amb la Serralada Prelitoral explica la presència de materials detrítics sobreposats i de conglomerats, resultat de l'erosió de la zona muntanyosa. L'element més destacat són les argiles rogenques. És a la superfície resultant on l'acció de l'aigua durant la nostra era quaternària, amb un règim de pluges similars a l'actual, li confereix la fesomia que veiem amb formes del relleu abrupte i embarracades.



Protecció legal: BPU. No es permet cap acció a l'entorn que impliqui la seva desaparició o variació del lloc tradicional. No es permetrà cap tipus d'edificació, desmunt o moviment de terres que representi variacions morfològiques o paisatgístiques i que alteri les actuals condicions de la vegetació i naturalesa.

Accessibilitat: Bona

REGULACIÓ DE LES INTERVENCIONS

NIVELL B

CATÀLEG DE BÉNS PROTEGITS DEL MUNICIPI DE PIERA

| | | |
|---|--|--|
|  | <p>Núm.: F1 Nom: Font del canyar del Bedorc Municipi: Piera Nucli o indret: El Bedorc (quasi sota el pont)</p> | <p>UTM ED 50 X: 393523 UTM ED 50 Y: 4594816 UTM ETRS 89 X: 393428 UTM ETRS89 Y: 4594612 Dades cadastrals: 08160A01200090 Qualificació de sòl: Sòl urbà (sistema verd) Categoria: BPU, Bé d'interès natural Entorn de la protecció </p> |
|---|--|--|

ELEMENTS D'IDENTIFICACIÓ GRÀFICA I FOTOGRÀFICA

| | |
|---|---|
| <p>Ortofotomapa</p>  | <p>Mapa</p>  |
|---|---|

Document de Text Refós POUM 2017

DESCRIPCIÓ DEL BÉ

Descripció volumètrica i de l'entorn paisatgístic (tipologia i entorn actual):

Finca situada al costat del Bedorc en direcció al pont. La font està formada per una bassa allargada. Està envoltada de canyes i als voltants de 1992 es van plantar uns arbres.

Estat de conservació: Bo



Protecció legal: BPU. No es permet cap acció a l'entorn de les fonts que impliqui la seva desaparició o variació del lloc tradicional d'aflorament. A l'entorn d'aquests punts s'estableix una protecció de 50 m de radi en el qual no es permetrà cap tipus d'edificació, desmunt o moviment de terres que representi variacions morfològiques o paisatgístiques i que alteri les actuals condicions de la naturalesa.

Accessibilitat: Bona

REGULACIÓ DE LES INTERVENCIONS

NIVELL B

CATÀLEG DE BÉNS PROTEGITS DEL MUNICIPI DE PIERA

| | | |
|---|---|--|
|  | <p>Núm.: F2 Nom: Font del canyar Municipi: Piera Nucli o indret: Piera, sota els jardins Víctor Riu</p> | <p>UTM ED 50 X: 395723 UTM ETRS 89 X: 395628 Dades cadastrals: 5873710CF9957S Qualificació de sòl: Sòl urbà (sistema verd) Categoria: BPU, Bé d'interès natural Entorn de la protecció</p> <p></p> |
|---|---|--|

ELEMENTS D'IDENTIFICACIÓ GRÀFICA I FOTOGRÀFICA

| | |
|---|---|
| <p>Ortofotomapa</p>  | <p>Mapa</p>  |
|---|---|

Document de Text Refós POUM 2017

DESCRIPCIÓ DEL BÉ

Descripció volumètrica i de l'entorn paisatgístic (tipologia i entorn actual):

La font està formada per un conjunt esgraonat i constituïda per dues basses i una escalinata. Està envoltada de canyars.

Estat de conservació: Bo



Protecció legal: BPU. No es permet cap acció a l'entorn de les fonts que impliqui la seva desaparició o variació del lloc tradicional d'aflorament. A l'entorn d'aquests punts s'estableix una protecció de 50 m de radi en el qual no es permetrà cap tipus d'edificació, desmunt o moviment de terres que representi variacions morfològiques o paisatgístiques i que alteri les actuals condicions de la naturalesa.

Accessibilitat: Bona


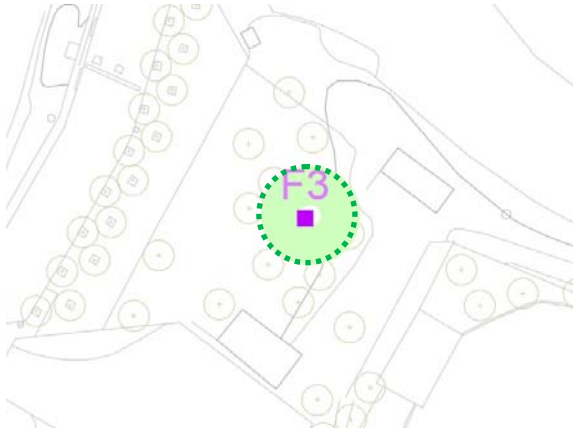
REGULACIÓ DE LES INTERVENCIONS

NIVELL B

CATÀLEG DE BÉNS PROTEGITS DEL MUNICIPI DE PIERA

| | | |
|---|--|---|
|  | <p>Núm.: F3 Nom: Font de Can Pere Valls Municipi: Piera Nucli o indret: Can Mas (interior de la hisenda Junyent)</p> | <p>UTM ED 50 X: 397142 UTM ED 50 Y: 4597145 UTM ETRS 89 X: 397047 UTM ETRS89 Y: 4596940 Dades cadastrals: 08160A00700007 Qualificació de sòl: Sòl no urbanitzable -AS (agrícola de secà) Categoria: BPU, Bé d'interès natural Entorn de la protecció </p> |
|---|--|---|

ELEMENTS D'IDENTIFICACIÓ GRÀFICA I FOTOGRÀFICA

| | |
|---|---|
| <p>Ortofotomapa</p>  | <p>Mapa</p>  |
|---|---|

DESCRIPCIÓ DEL BÉ

Descripció volumètrica i de l'entorn paisatgístic (tipologia i entorn actual):

Font al mig d'un petit paratge d'arbres de grans dimensions. Actualment és una hisenda privada no accessible al públic, s'ha desplaçat al costat del camí d'accés a Can Mas.

Estat de conservació: Bo



Protecció legal: BPU. No es permet cap acció a l'entorn de les fonts que impliqui la seva desaparició o variació del lloc tradicional d'aflorament. A l'entorn d'aquests punts s'estableix una protecció de 50 m de radi en el qual no es permetrà cap tipus d'edificació, desmunt o moviment de terres que representi variacions morfològiques o paisatgístiques i que alteri les actuals condicions de la naturalesa.

Accessibilitat: Bona



REGULACIÓ DE LES INTERVENCIONS

NIVELL B

CATÀLEG DE BÉNS PROTEGITS DEL MUNICIPI DE PIERA

| | | |
|---|---|--|
|  | <p>Núm.: F4 Nom: Font de Can Flaquer Municipi: Piera Nucli o indret: Al mig del camí de Can Mas als Hostalets</p> | <p>UTM ED 50 X: 397740 UTM ETRS 89 X: 397646 Dades cadastrals: 08160A00700002 Qualificació de sòl: Sòl no urbanitzable -(sistema hidrogràfic) Categoria: BPU, Bé d'interès natural Entorn de la protecció </p> |
|---|---|--|

ELEMENTS D'IDENTIFICACIÓ GRÀFICA I FOTOGRÀFICA

| | |
|---|---|
| <p>Ortofotomapa</p>  | <p>Mapa</p>  |
|---|---|

Document de Text Refós POUM 2017

DESCRIPCIÓ DEL BÉ

Descripció volumètrica i de l'entorn paisatgístic (tipologia i entorn actual):

Està formada per una fornícula, fent revoltó amb totxos. Situada en un lloc molt natural prop d'un torrent i envoltada d'arbres de grans dimensions.

Estat de conservació:



Protecció legal: BPU. No es permet cap acció a l'entorn de les fonts que impliqui la seva desaparició o variació del lloc tradicional d'aflorament. A l'entorn d'aquests punts s'estableix una protecció de 50 m de radi en el qual no es permetrà cap tipus d'edificació, desmunt o moviment de terres que representi variacions morfològiques o paisatgístiques i que alteri les actuals condicions de la naturalesa.

Accessibilitat: Mitja


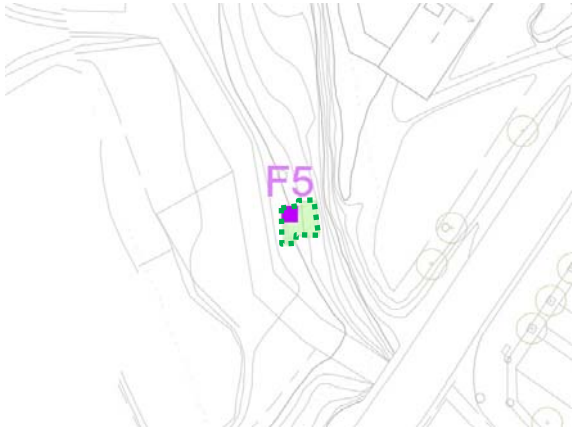
REGULACIÓ DE LES INTERVENCIONS

NIVELL B

CATÀLEG DE BÉNS PROTEGITS DEL MUNICIPI DE PIERA

| | | |
|---|--|--|
|  | <p>Núm.: F5 Nom: Font del Prat Municipi: Piera Nucli o indret: Piera</p> | <p>UTM ED 50 X: 395215 UTM ETRS 89 X: 395120 Dades cadastrals: 5280702CF9957N Qualificació de sòl: Sòl urbà (sistema verd) Categoria: BPU, Bé d'interès natural Entorn de la protecció</p> <p></p> |
|---|--|--|

ELEMENTS D'IDENTIFICACIÓ GRÀFICA I FOTOGRÀFICA

| | |
|---|---|
| <p>Ortofotomapa</p>  | <p>Mapa</p>  |
|---|---|

Document de Text Refós POUM 2017

DESCRIPCIÓ DEL BÉ

Descripció volumètrica i de l'entorn paisatgístic (tipologia i entorn actual):

Font formada per una fornícula formant una volta d'obra, amb el terra rebaixat respecte al nivell del terreny.
Està envoltada per un lloc de lleure format per taules i bancs i envoltat d'arbres plataners (platanus hispànica) de grans dimensions.

Estat de conservació: Bo



Protecció legal: BPU. No es permet cap acció a l'entorn de les fonts que impliqui la seva desaparició o variació del lloc tradicional d'aflorament. A l'entorn d'aquests punts s'estableix una protecció de 50 m de radi en el qual no es permetrà cap tipus d'edificació, desmunt o moviment de terres que representi variacions morfològiques o paisatgístiques i que alteri les actuals condicions de la naturalesa.

Accessibilitat: Bona


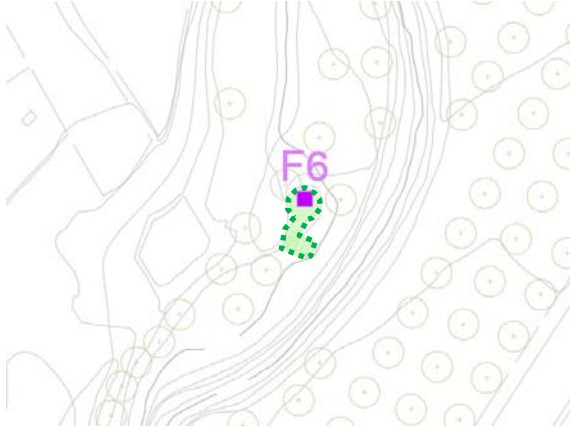
REGULACIÓ DE LES INTERVENCIONS

NIVELL B

CATÀLEG DE BÉNS PROTEGITS DEL MUNICIPI DE PIERA

| | | |
|---|---|---|
|  | <p>Núm.: F6 Nom: Font del Rossinyol Municipi: Piera Nucli o indret: Piera</p> | <p>UTM ED 50 X: 395265 UTM ED 50 Y: 4597884 UTM ETRS 89 X: 395171 UTM ETRS89 Y: 4597679 Dades cadastrals: 5280702CF9957N Qualificació de sòl: Sòl urbà (sistema verd) Categoria: BPU, Bé d'interès natural Entorn de la protecció</p> <p></p> |
|---|---|---|

ELEMENTS D'IDENTIFICACIÓ GRÀFICA I FOTOGRÀFICA

| | |
|---|---|
| <p>Ortofotomapa</p>  | <p>Mapa</p>  |
|---|---|

Document de Text Refós POUM 2017

DESCRIPCIÓ DEL BÉ

Descripció volumètrica i de l'entorn paisatgístic (tipologia i entorn actual):

Font formada per un àmbit enfonsat respecte al nivell del terreny. De forma circular accessible mitjançant unes escales i amb un banc adossat al mur. Està envoltada d'altres elements ornamentals de pedra. Es troba al mig d'un camí d'arbres.

Estat de conservació:



Protecció legal: BPU. No es permet cap acció a l'entorn de les fonts que impliqui la seva desaparició o variació del lloc tradicional d'aflorament. A l'entorn d'aquests punts s'estableix una protecció de 50 m de radi en el qual no es permetrà cap tipus d'edificació, desmunt o moviment de terres que representi variacions morfològiques o paisatgístiques i que alteri les actuals condicions de la naturalesa.

Accessibilitat: Mitja



REGULACIÓ DE LES INTERVENCIONS

NIVELL B

CATÀLEG DE BÉNS PROTEGITS DEL MUNICIPI DE PIERA

| | | |
|---|---|--|
|  | <p>Núm.: F7 Nom: Font d'en Sala Municipi: Piera Nucli o indret: Piera</p> | <p>UTM ED 50 X: 394230 UTM ETRS 89 X: 394136 Dades cadastrals: 08160A00200013 Qualificació de sòl: Categoria: BPU, Bé d'interès natural Entorn de la protecció</p> <p></p> |
|---|---|--|

ELEMENTS D'IDENTIFICACIÓ GRÀFICA I FOTOGRÀFICA

| | |
|---|---|
| <p>Ortofotomapa</p>  | <p>Mapa</p>  |
|---|---|

Document de Text Refós POUM 2017

DESCRIPCIÓ DEL BÉ

Descripció volumètrica i de l'entorn paisatgístic (tipologia i entorn actual):

Estat de conservació:



Protecció legal: BPU. No es permet cap acció a l'entorn de les fonts que impliqui la seva desaparició o variació del lloc tradicional d'aflorament. A l'entorn d'aquests punts s'estableix una protecció de 50 m de radi en el qual no es permetrà cap tipus d'edificació, desmunt o moviment de terres que representi variacions morfològiques o paisatgístiques i que alteri les actuals condicions de la naturalesa.

Accessibilitat: Mitja


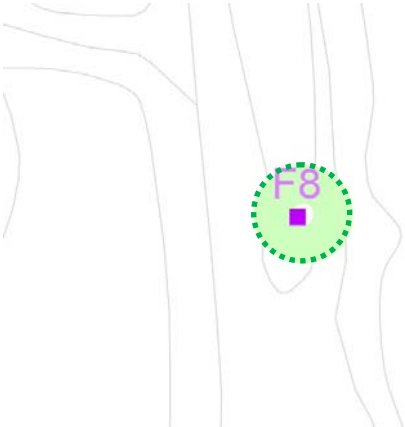
REGULACIÓ DE LES INTERVENCIONS

NIVELL C

CATÀLEG DE BÉNS PROTEGITS DEL MUNICIPI DE PIERA

| | | |
|---|--|--|
|  | <p>Núm.: F8 Nom: Font de la Magnòlia Municipi: Piera Nucli o indret: Piera</p> | <p>UTM ED 50 X: 395590 UTM ETRS 89 X: 395496 Dades cadastrals: 08160A00100170 Qualificació de sòl: Categoria: BPU, Bé d'interès natural Entorn de la protecció</p> <p></p> |
|---|--|--|

ELEMENTS D'IDENTIFICACIÓ GRÀFICA I FOTOGRÀFICA

| | |
|---|---|
| <p>Ortofotomapa</p>  | <p>Mapa</p>  |
|---|---|

Document de Text Refós POUM 2017

DESCRIPCIÓ DEL BÉ

Descripció volumètrica i de l'entorn paisatgístic (tipologia i entorn actual):

Estat de conservació:



Protecció legal: BPU. No es permet cap acció a l'entorn de les fonts que impliqui la seva desaparició o variació del lloc tradicional d'aflorament. A l'entorn d'aquests punts s'estableix una protecció de 50 m de radi en el qual no es permetrà cap tipus d'edificació, desmunt o moviment de terres que representi variacions morfològiques o paisatgístiques i que alteri les actuals condicions de la naturalesa.

Accessibilitat: Mitja



REGULACIÓ DE LES INTERVENCIONS

NIVELL C

CATÀLEG DE BÉNS PROTEGITS DEL MUNICIPI DE PIERA

| | | |
|---|--|--|
|  | <p>Núm.: F9 Nom: Font fresca Municipi: Piera Nucli o indret: Piera</p> | <p>UTM ED 50 X: 396860 UTM ETRS 89 X: 396765 Dades cadastrals: 002211100CF99B Qualificació de sòl: Categoria: BPU, Bé d'interès natural Entorn de la protecció</p> <p></p> |
|---|--|--|

ELEMENTS D'IDENTIFICACIÓ GRÀFICA I FOTOGRÀFICA

| | |
|---|---|
| <p>Ortofotomapa</p>  | <p>Mapa</p>  |
|---|---|

Document de Text Refós POUM 2017

DESCRIPCIÓ DEL BÉ

Descripció volumètrica i de l'entorn paisatgístic (tipologia i entorn actual):

Estat de conservació:


Protecció legal: BPU. No es permet cap acció a l'entorn de les fonts que impliqui la seva desaparició o variació del lloc tradicional d'aflorament. A l'entorn d'aquests punts s'estableix una protecció de 50 m de radi en el qual no es permetrà cap tipus d'edificació, desmunt o moviment de terres que representi variacions morfològiques o paisatgístiques i que alteri les actuals condicions de la naturalesa.

Accessibilitat: Bona

REGULACIÓ DE LES INTERVENCIONS

NIVELL C

CATÀLEG DE BÉNS PROTEGITS DEL MUNICIPI DE PIERA

| | | |
|---|--|---|
|  | <p>Núm.: F10 Nom: Font de cal Poch Municipi: Piera Nucli o indret: Piera</p> | <p>UTM ED 50 X: 396900 UTM ETRS 89 X: 396805 Dades cadastrals: 08160A01600096 Qualificació de sòl: Categoria: BPU, Bé d'interès natural Entorn de la protecció *</p> |
|---|--|---|

ELEMENTS D'IDENTIFICACIÓ GRÀFICA I FOTOGRÀFICA

| | |
|---|---|
| <p>Ortofotomapa</p>  | <p>Mapa</p>  |
|---|---|

Document de Text Refós POUM 2017

DESCRIPCIÓ DEL BÉ

Descripció volumètrica i de l'entorn paisatgístic (tipologia i entorn actual):

Estat de conservació:



Protecció legal: BPU. No es permet cap acció a l'entorn de les fonts que impliqui la seva desaparició o variació del lloc tradicional d'aflorament. A l'entorn d'aquests punts s'estableix una protecció de 50 m de radi en el qual no es permetrà cap tipus d'edificació, desmunt o moviment de terres que representi variacions morfològiques o paisatgístiques i que alteri les actuals condicions de la naturalesa.

Accessibilitat: Mitja

REGULACIÓ DE LES INTERVENCIONS

NIVELL C

CATÀLEG DE BÉNS PROTEGITS DEL MUNICIPI DE PIERA

| | | |
|---|---|--|
|  | <p>Núm.: F11 Nom: Font del Llorer Municipi: Piera Nucli o indret: Piera</p> | <p>UTM ED 50 X: 397080 UTM ETRS 89 X: 396985 Dades cadastrals: 08160A01600110 Qualificació de sòl: Categoria: BPU, Bé d'interès natural Entorn de la protecció</p> <p></p> |
|---|---|--|

ELEMENTS D'IDENTIFICACIÓ GRÀFICA I FOTOGRÀFICA

| | |
|---|---|
| <p>Ortofotomapa</p>  | <p>Mapa</p>  |
|---|---|

Document de Text Refós POUM 2017

DESCRIPCIÓ DEL BÉ

Descripció volumètrica i de l'entorn paisatgístic (tipologia i entorn actual):

Estat de conservació:



Protecció legal: BPU. No es permet cap acció a l'entorn de les fonts que impliqui la seva desaparició o variació del lloc tradicional d'aflorament. A l'entorn d'aquests punts s'estableix una protecció de 50 m de radi en el qual no es permetrà cap tipus d'edificació, desmunt o moviment de terres que representi variacions morfològiques o paisatgístiques i que alteri les actuals condicions de la naturalesa.

Accessibilitat: Bona

REGULACIÓ DE LES INTERVENCIONS

NIVELL C

CATÀLEG DE BÉNS PROTEGITS DEL MUNICIPI DE PIERA

| | | |
|---|--|--|
|  | <p>Núm.: F12 Nom: Font de Santa Creu Municipi: Piera Nucli o indret: Piera</p> | <p>UTM ED 50 X: 397700 UTM ETRS 89 X: 397605 Dades cadastrals: 08160A01500015 Qualificació de sòl: Categoria: BPU, Bé d'interès natural Entorn de la protecció</p> <p></p> |
|---|--|--|

ELEMENTS D'IDENTIFICACIÓ GRÀFICA I FOTOGRÀFICA

| | |
|---|---|
| <p>Ortofotomapa</p>  | <p>Mapa</p>  |
|---|---|

Document de Text Refós POUM 2017

DESCRIPCIÓ DEL BÉ

Descripció volumètrica i de l'entorn paisatgístic (tipologia i entorn actual):

Estat de conservació:



Protecció legal: BPU. No es permet cap acció a l'entorn de les fonts que impliqui la seva desaparició o variació del lloc tradicional d'aflorament. A l'entorn d'aquests punts s'estableix una protecció de 50 m de radi en el qual no es permetrà cap tipus d'edificació, desmunt o moviment de terres que representi variacions morfològiques o paisatgístiques i que alteri les actuals condicions de la naturalesa.

Accessibilitat: Mitja



REGULACIÓ DE LES INTERVENCIONS

NIVELL C

CATÀLEG DE BÉNS PROTEGITS DEL MUNICIPI DE PIERA

| | | |
|---|---|---|
|  | <p>Núm.: F13 Nom: Font del Capçot Municipi: Piera Nucli o indret: Piera</p> | <p>UTM ED 50 X: 397700 UTM ETRS 89 X: 397605 Dades cadastrals: 08160A01500024 Qualificació de sòl: Categoria: BPU, Bé d'interès natural Entorn de la protecció </p> |
|---|---|---|

ELEMENTS D'IDENTIFICACIÓ GRÀFICA I FOTOGRÀFICA

| | |
|---|---|
| <p>Ortofotomapa</p>  | <p>Mapa</p>  |
|---|---|

Document de Text Refós POUM 2017

DESCRIPCIÓ DEL BÉ

Descripció volumètrica i de l'entorn paisatgístic (tipologia i entorn actual):

Estat de conservació:



Protecció legal: BPU. No es permet cap acció a l'entorn de les fonts que impliqui la seva desaparició o variació del lloc tradicional d'aflorament. A l'entorn d'aquests punts s'estableix una protecció de 50 m de radi en el qual no es permetrà cap tipus d'edificació, desmunt o moviment de terres que representi variacions morfològiques o paisatgístiques i que alteri les actuals condicions de la naturalesa.

Accessibilitat: Bona



REGULACIÓ DE LES INTERVENCIONS

NIVELL C

CATÀLEG DE BÉNS PROTEGITS DEL MUNICIPI DE PIERA

| | | |
|---|--|--|
|  | <p>Núm.: F14 Nom: Deus de Cal Francesc Municipi: Piera Nucli o indret: Piera</p> | <p>UTM ED 50 X: 396750 UTM ED 50 Y: 4590700 UTM ETRS 89 X: 396655 UTM ETRS89 Y: 4590495 Dades cadastrals: 08160A01409043 Qualificació de sòl: Categoria: BPU, Bé d'interès natural Entorn de la protecció </p> |
|---|--|--|

ELEMENTS D'IDENTIFICACIÓ GRÀFICA I FOTOGRÀFICA

| | |
|---|---|
| <p>Ortofotomapa</p>  | <p>Mapa</p>  |
|---|---|

Document de Text Refós POUM 2017

DESCRIPCIÓ DEL BÉ

Descripció volumètrica i de l'entorn paisatgístic (tipologia i entorn actual):

Estat de conservació:



Protecció legal: BPU. No es permet cap acció a l'entorn de les fonts que impliqui la seva desaparició o variació del lloc tradicional d'aflorament. A l'entorn d'aquests punts s'estableix una protecció de 50 m de radi en el qual no es permetrà cap tipus d'edificació, desmunt o moviment de terres que representi variacions morfològiques o paisatgístiques i que alteri les actuals condicions de la naturalesa.

Accessibilitat: Bona


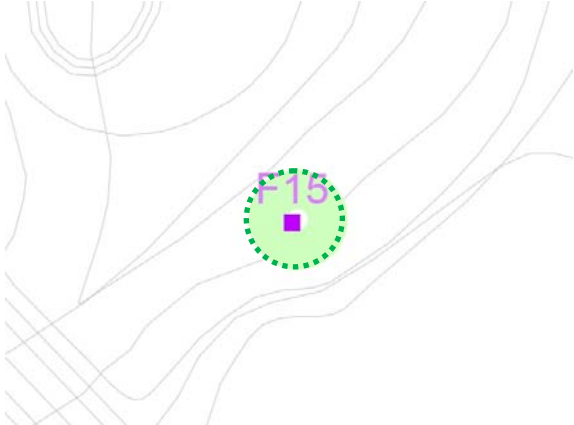
REGULACIÓ DE LES INTERVENCIONS

NIVELL C

CATÀLEG DE BÉNS PROTEGITS DEL MUNICIPI DE PIERA

| | | |
|---|---|--|
|  | <p>Núm.: F15 Nom: Font del Pi (de la Fortesa) Municipi: Piera Nucli o indret: Piera</p> | <p>UTM ED 50 X: 396900 UTM ETRS 89 X: 396805 Dades cadastrals: 08160A01600098 Qualificació de sòl: Categoria: BPU, Bé d'interès natural Entorn de la protecció</p> <p></p> |
|---|---|--|

ELEMENTS D'IDENTIFICACIÓ GRÀFICA I FOTOGRÀFICA

| | |
|---|---|
| <p>Ortofotomapa</p>  | <p>Mapa</p>  |
|---|---|

Document de Text Refós POUM 2017

DESCRIPCIÓ DEL BÉ

Descripció volumètrica i de l'entorn paisatgístic (tipologia i entorn actual):

Estat de conservació:



Protecció legal: BPU. No es permet cap acció a l'entorn de les fonts que impliqui la seva desaparició o variació del lloc tradicional d'aflorament. A l'entorn d'aquests punts s'estableix una protecció de 50 m de radi en el qual no es permetrà cap tipus d'edificació, desmunt o moviment de terres que representi variacions morfològiques o paisatgístiques i que alteri les actuals condicions de la naturalesa.

Accessibilitat: Bona



REGULACIÓ DE LES INTERVENCIONS

NIVELL C

CATÀLEG DE BÉNS PROTEGITS DEL MUNICIPI DE PIERA

| | | |
|---|--|--|
|  | <p>Núm.: F16 Nom: Font de l'Aigüerol Municipi: Piera Nucli o indret: Piera</p> | <p>UTM ED 50 X: 395890 UTM ETRS 89 X: 395887 Dades cadastrals: 08160A01400041 Qualificació de sòl: Categoria: BPU, Bé d'interès natural Entorn de la protecció</p> <p></p> |
|---|--|--|

ELEMENTS D'IDENTIFICACIÓ GRÀFICA I FOTOGRÀFICA

| | |
|---|---|
| <p>Ortofotomapa</p>  | <p>Mapa</p>  |
|---|---|

Document de Text Refós POUM 2017

DESCRIPCIÓ DEL BÉ

Descripció volumètrica i de l'entorn paisatgístic (tipologia i entorn actual):

Estat de conservació:



Protecció legal: BPU. No es permet cap acció a l'entorn de les fonts que impliqui la seva desaparició o variació del lloc tradicional d'aflorament. A l'entorn d'aquests punts s'estableix una protecció de 50 m de radi en el qual no es permetrà cap tipus d'edificació, desmunt o moviment de terres que representi variacions morfològiques o paisatgístiques i que alteri les actuals condicions de la naturalesa.

Accessibilitat: Bona


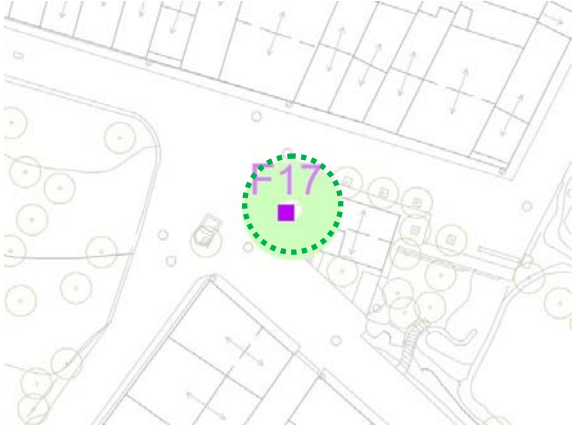
REGULACIÓ DE LES INTERVENCIONS

NIVELL C

CATÀLEG DE BÉNS PROTEGITS DEL MUNICIPI DE PIERA

| | | |
|---|---|--|
|  | <p>Núm.: F17 Nom: Font de la Roda Municipi: Piera Nucli o indret: Piera</p> | <p>UTM ED 50 X: 395898 UTM ETRS 89 X: 395803 Dades cadastrals: 08160A01400040 Qualificació de sòl: Categoria: BPU, Bé d'interès natural Entorn de la protecció</p> <p></p> |
|---|---|--|

ELEMENTS D'IDENTIFICACIÓ GRÀFICA I FOTOGRÀFICA

| | |
|---|---|
| <p>Ortofotomapa</p>  | <p>Mapa</p>  |
|---|---|

Document de Text Refós POUM 2017

PLA D'ORDENACIÓ URBANÍSTICA MUNICIPAL DE PIERA
Ajuntament de la Vila de Piera
CATÀLEG DE BÉNS PROTEGITS

DESCRIPCIÓ DEL BÉ

Descripció volumètrica i de l'entorn paisatgístic (tipologia i entorn actual):

Estat de conservació:



Protecció legal: BPU. No es permet cap acció a l'entorn de les fonts que impliqui la seva desaparició o variació del lloc tradicional d'aflorament. A l'entorn d'aquests punts s'estableix una protecció de 50 m de radi en el qual no es permetrà cap tipus d'edificació, desmunt o moviment de terres que representi variacions morfològiques o paisatgístiques i que alteri les actuals condicions de la naturalesa.

Accessibilitat: Bona

REGULACIÓ DE LES INTERVENCIONS

NIVELL C

CATÀLEG DE BÉNS PROTEGITS DEL MUNICIPI DE PIERA

| | | |
|---|---|---|
|  | <p>Núm.: F18 Nom: Font del Freixe Municipi: Piera Nucli o indret: Piera</p> | <p>UTM ED 50 X: 394910 UTM ETRS 89 X: 394815 Dades cadastrals: 002002500CG90C Qualificació de sòl: Categoria: BPU, Bé d'interès natural Entorn de la protecció </p> |
|---|---|---|

ELEMENTS D'IDENTIFICACIÓ GRÀFICA I FOTOGRÀFICA

| | |
|---|---|
| <p>Ortofotomapa</p>  | <p>Mapa</p>  |
|---|---|

Document de Text Refós POUM 2017

DESCRIPCIÓ DEL BÉ

Descripció volumètrica i de l'entorn paisatgístic (tipologia i entorn actual):

Estat de conservació:


Protecció legal: BPU. No es permet cap acció a l'entorn de les fonts que impliqui la seva desaparició o variació del lloc tradicional d'aflorament. A l'entorn d'aquests punts s'estableix una protecció de 50 m de radi en el qual no es permetrà cap tipus d'edificació, desmunt o moviment de terres que representi variacions morfològiques o paisatgístiques i que alteri les actuals condicions de la naturalesa.

Accessibilitat: Bona

REGULACIÓ DE LES INTERVENCIONS

NIVELL C

CATÀLEG DE BÉNS PROTEGITS DEL MUNICIPI DE PIERA

| | | |
|---|---|---|
|  | <p>Núm.: F19 Nom: Font de Can Selva Municipi: Piera Nucli o indret: Piera</p> | <p>UTM ED 50 X: 394420 UTM ETRS 89 X: 394325 Dades cadastrals: 08160A01300095 Qualificació de sòl: Categoria: BPU, Bé d'interès natural Entorn de la protecció *</p> |
|---|---|---|

ELEMENTS D'IDENTIFICACIÓ GRÀFICA I FOTOGRÀFICA

| | |
|---|---|
| <p>Ortofotomapa</p>  | <p>Mapa</p>  |
|---|---|

Document de Text Refós POUM 2017

DESCRIPCIÓ DEL BÉ

Descripció volumètrica i de l'entorn paisatgístic (tipologia i entorn actual):

Estat de conservació:



Protecció legal: BPU. No es permet cap acció a l'entorn de les fonts que impliqui la seva desaparició o variació del lloc tradicional d'aflorament. A l'entorn d'aquests punts s'estableix una protecció de 50 m de radi en el qual no es permetrà cap tipus d'edificació, desmunt o moviment de terres que representi variacions morfològiques o paisatgístiques i que alteri les actuals condicions de la naturalesa.

Accessibilitat: Bona


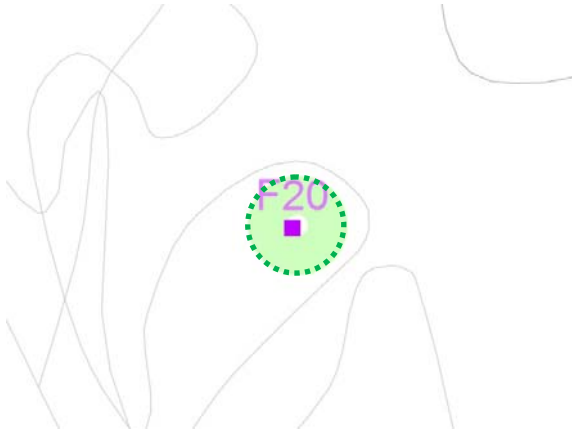
REGULACIÓ DE LES INTERVENCIONS

NIVELL C

CATÀLEG DE BÉNS PROTEGITS DEL MUNICIPI DE PIERA

| | | |
|---|--|--|
|  | <p>Núm.: F20 Nom: Font del Climent Municipi: Piera Nucli o indret: Piera</p> | <p>UTM ED 50 X: 393825 UTM ETRS 89 X: 393730 Dades cadastrals: 08160A01300095 Qualificació de sòl: Categoria: BPU, Bé d'interès natural Entorn de la protecció</p> <p></p> |
|---|--|--|

ELEMENTS D'IDENTIFICACIÓ GRÀFICA I FOTOGRÀFICA

| | |
|---|---|
| <p>Ortofotomapa</p>  | <p>Mapa</p>  |
|---|---|

Document de Text Refós POUM 2017

DESCRIPCIÓ DEL BÉ

Descripció volumètrica i de l'entorn paisatgístic (tipologia i entorn actual):

Estat de conservació:



Protecció legal: BPU. No es permet cap acció a l'entorn de les fonts que impliqui la seva desaparició o variació del lloc tradicional d'aflorament. A l'entorn d'aquests punts s'estableix una protecció de 50 m de radi en el qual no es permetrà cap tipus d'edificació, desmunt o moviment de terres que representi variacions morfològiques o paisatgístiques i que alteri les actuals condicions de la naturalesa.

Accessibilitat: Mitja



REGULACIÓ DE LES INTERVENCIONS

NIVELL C

CATÀLEG DE BÉNS PROTEGITS DEL MUNICIPI DE PIERA

| | | |
|---|--|--|
|  | <p>Núm.: F21 Nom: Font del Negus Municipi: Piera Nucli o indret: Piera</p> | <p>UTM ED 50 X: 396802 UTM ETRS 89 X: 396707 Dades cadastrals: 08160A01600109 Qualificació de sòl: Categoria: BPU, Bé d'interès natural Entorn de la protecció</p> <p></p> |
|---|--|--|

ELEMENTS D'IDENTIFICACIÓ GRÀFICA I FOTOGRÀFICA

| | |
|---|---|
| <p>Ortofotomapa</p>  | <p>Mapa</p>  |
|---|---|

Document de Text Refós POUM 2017

DESCRIPCIÓ DEL BÉ

Descripció volumètrica i de l'entorn paisatgístic (tipologia i entorn actual):

Estat de conservació:



Protecció legal: BPU. No es permet cap acció a l'entorn de les fonts que impliqui la seva desaparició o variació del lloc tradicional d'aflorament. A l'entorn d'aquests punts s'estableix una protecció de 50 m de radi en el qual no es permetrà cap tipus d'edificació, desmunt o moviment de terres que representi variacions morfològiques o paisatgístiques i que alteri les actuals condicions de la naturalesa.

Accessibilitat: Mitja

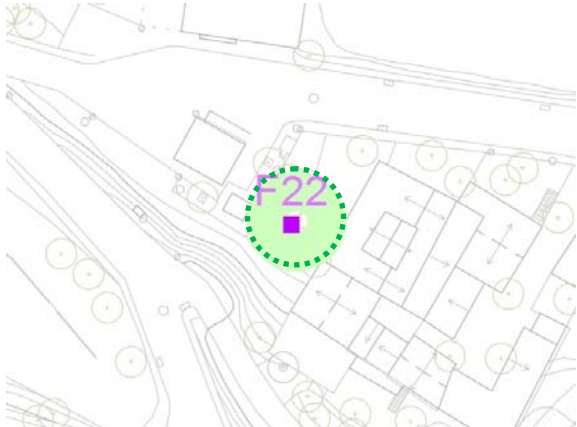
REGULACIÓ DE LES INTERVENCIONS

NIVELL C

CATÀLEG DE BÉNS PROTEGITS DEL MUNICIPI DE PIERA

| | | |
|---|---|--|
|  | <p>Núm.: F22 Nom: Font de can Parellada Municipi: Piera Nucli o indret: Piera</p> | <p>UTM ED 50 X: 393382 UTM ED 50 Y: 4594920 UTM ETRS 89 X: 393287 UTM ETRS89 Y: 4594716 Dades cadastrals: 3449001CF9934N Qualificació de sòl: Categoria: BPU, Bé d'interès natural Entorn de la protecció </p> |
|---|---|--|

ELEMENTS D'IDENTIFICACIÓ GRÀFICA I FOTOGRÀFICA

| | |
|---|---|
| <p>Ortofotomapa</p>  | <p>Mapa</p>  |
|---|---|

Document de Text Refós POUM 2017

DESCRIPCIÓ DEL BÉ

Descripció volumètrica i de l'entorn paisatgístic (tipologia i entorn actual):

Estat de conservació:



Protecció legal: BPU. No es permet cap acció a l'entorn de les fonts que impliqui la seva desaparició o variació del lloc tradicional d'aflorament. A l'entorn d'aquests punts s'estableix una protecció de 50 m de radi en el qual no es permetrà cap tipus d'edificació, desmunt o moviment de terres que representi variacions morfològiques o paisatgístiques i que alteri les actuals condicions de la naturalesa.

Accessibilitat: Bona



REGULACIÓ DE LES INTERVENCIONS

NIVELL C

CATÀLEG DE BÉNS PROTEGITS DEL MUNICIPI DE PIERA

| | | |
|---|--|--|
|  | <p>Núm.: F23 Nom: Font de la Pineda (la Verneda) Municipi: Piera Nucli o indret: Piera</p> | <p>UTM ED 50 X: 392715 UTM ED 50 Y: 4595220 UTM ETRS 89 X: 392620 UTM ETRS89 Y: 4595016 Dades cadastrals: 08160A01200077 Qualificació de sòl: Categoria: BPU, Bé d'interès natural Entorn de la protecció </p> |
|---|--|--|

ELEMENTS D'IDENTIFICACIÓ GRÀFICA I FOTOGRÀFICA

| | |
|---|---|
| <p>Ortofotomapa</p>  | <p>Mapa</p>  |
|---|---|

Document de Text Refós POUM 2017

DESCRIPCIÓ DEL BÉ

Descripció volumètrica i de l'entorn paisatgístic (tipologia i entorn actual):

Estat de conservació:


Protecció legal: BPU. No es permet cap acció a l'entorn de les fonts que impliqui la seva desaparició o variació del lloc tradicional d'aflorament. A l'entorn d'aquests punts s'estableix una protecció de 50 m de radi en el qual no es permetrà cap tipus d'edificació, desmunt o moviment de terres que representi variacions morfològiques o paisatgístiques i que alteri les actuals condicions de la naturalesa.

Accessibilitat: Mitja


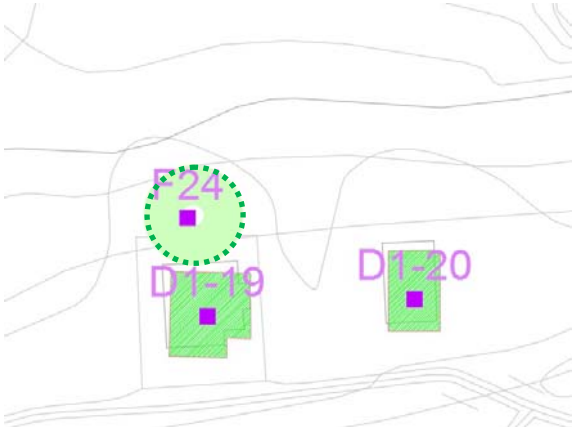
REGULACIÓ DE LES INTERVENCIONS

NIVELL C

CATÀLEG DE BÉNS PROTEGITS DEL MUNICIPI DE PIERA

| | | |
|---|---|--|
|  | <p>Núm.: F24 Nom: Font del Taronger Municipi: Piera Nucli o indret: Piera</p> | <p>UTM ED 50 X: 392740 UTM ED 50 Y: 4595460 UTM ETRS 89 X: 392645 UTM ETRS89 Y: 4595256 Dades cadastrals: 001800200CF99E Qualificació de sòl: Categoria: BPU, Bé d'interès natural Entorn de la protecció *</p> |
|---|---|--|

ELEMENTS D'IDENTIFICACIÓ GRÀFICA I FOTOGRÀFICA

| | |
|---|---|
| <p>Ortofotomapa</p>  | <p>Mapa</p>  |
|---|---|

Document de Text Refós POUM 2017

DESCRIPCIÓ DEL BÉ

Descripció volumètrica i de l'entorn paisatgístic (tipologia i entorn actual):

Estat de conservació:



Protecció legal: BPU. No es permet cap acció a l'entorn de les fonts que impliqui la seva desaparició o variació del lloc tradicional d'aflorament. A l'entorn d'aquests punts s'estableix una protecció de 50 m de radi en el qual no es permetrà cap tipus d'edificació, desmunt o moviment de terres que representi variacions morfològiques o paisatgístiques i que alteri les actuals condicions de la naturalesa.

Accessibilitat: Bona



REGULACIÓ DE LES INTERVENCIONS

NIVELL C

CATÀLEG DE BÉNS PROTEGITS DEL MUNICIPI DE PIERA

| | | |
|---|---|--|
|  | <p>Núm.: F25 Nom: Font de Can Ferrer del Coll (Carreters) Municipi: Piera Nucli o indret: Piera</p> | <p>UTM ED 50 X: 392500 UTM ED 50 Y: 4595525 UTM ETRS 89 X: 392405 UTM ETRS89 Y: 4595321 Dades cadastrals: 08160A01200078 Qualificació de sòl: Categoria: BPU, Bé d'interès natural Entorn de la protecció </p> |
|---|---|--|

ELEMENTS D'IDENTIFICACIÓ GRÀFICA I FOTOGRÀFICA

| | |
|---|---|
| <p>Ortofotomapa</p>  | <p>Mapa</p>  |
|---|---|

Document de Text Refós POUM 2017

DESCRIPCIÓ DEL BÉ

Descripció volumètrica i de l'entorn paisatgístic (tipologia i entorn actual):

Estat de conservació:



Protecció legal: BPU. No es permet cap acció a l'entorn de les fonts que impliqui la seva desaparició o variació del lloc tradicional d'aflorament. A l'entorn d'aquests punts s'estableix una protecció de 50 m de radi en el qual no es permetrà cap tipus d'edificació, desmunt o moviment de terres que representi variacions morfològiques o paisatgístiques i que alteri les actuals condicions de la naturalesa.

Accessibilitat: Mitja

REGULACIÓ DE LES INTERVENCIONS

NIVELL C

CATÀLEG DE BÉNS PROTEGITS DEL MUNICIPI DE PIERA

| | | |
|---|--|--|
|  | <p>Núm.: F26 Nom: Font de Morera Municipi: Piera Nucli o indret: Piera</p> | <p>UTM ED 50 X: 393530 UTM ED 50 Y: 4596760 UTM ETRS 89 X: 393435 UTM ETRS89 Y: 4596556 Dades cadastrals: 08160A01200054 Qualificació de sòl: Categoria: BPU, Bé d'interès natural Entorn de la protecció </p> |
|---|--|--|

ELEMENTS D'IDENTIFICACIÓ GRÀFICA I FOTOGRÀFICA

| | |
|---|---|
| <p>Ortofotomapa</p>  | <p>Mapa</p>  |
|---|---|

Document de Text Refós POUM 2017

DESCRIPCIÓ DEL BÉ

Descripció volumètrica i de l'entorn paisatgístic (tipologia i entorn actual):

Estat de conservació:



Protecció legal: BPU. No es permet cap acció a l'entorn de les fonts que impliqui la seva desaparició o variació del lloc tradicional d'aflorament. A l'entorn d'aquests punts s'estableix una protecció de 50 m de radi en el qual no es permetrà cap tipus d'edificació, desmunt o moviment de terres que representi variacions morfològiques o paisatgístiques i que alteri les actuals condicions de la naturalesa.

Accessibilitat: Mitja


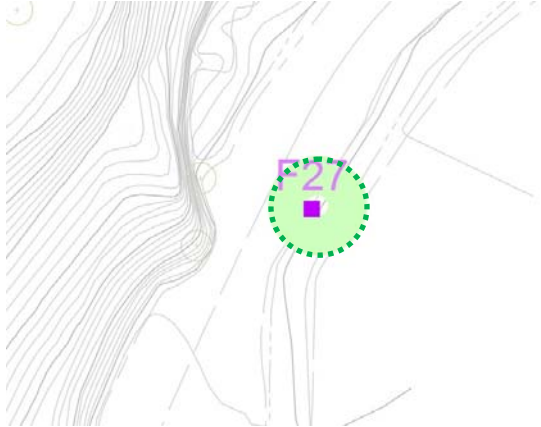
REGULACIÓ DE LES INTERVENCIONS

NIVELL C

CATÀLEG DE BÉNS PROTEGITS DEL MUNICIPI DE PIERA

| | | |
|---|---|--|
|  | <p>Núm.: F27 Nom: Font dels Degollats de Can Mata Municipi: Piera Nucli o indret: Piera</p> | <p>UTM ED 50 X: 393680 UTM ED 50 Y: 4595350 UTM ETRS 89 X: 393585 UTM ETRS89 Y: 4595146 Dades cadastrals: 08160A01209036 Qualificació de sòl: Categoria: BPU, Bé d'interès natural Entorn de la protecció </p> |
|---|---|--|

ELEMENTS D'IDENTIFICACIÓ GRÀFICA I FOTOGRÀFICA

| | |
|---|---|
| <p>Ortofotomapa</p>  | <p>Mapa</p>  |
|---|---|

Document de Text Refós POUM 2017

DESCRIPCIÓ DEL BÉ

Descripció volumètrica i de l'entorn paisatgístic (tipologia i entorn actual):

Estat de conservació:



Protecció legal: BPU. No es permet cap acció a l'entorn de les fonts que impliqui la seva desaparició o variació del lloc tradicional d'aflorament. A l'entorn d'aquests punts s'estableix una protecció de 50 m de radi en el qual no es permetrà cap tipus d'edificació, desmunt o moviment de terres que representi variacions morfològiques o paisatgístiques i que alteri les actuals condicions de la naturalesa.

Accessibilitat: Mitja


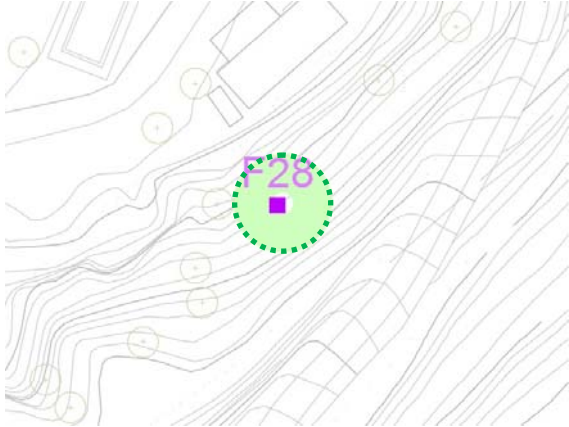
REGULACIÓ DE LES INTERVENCIONS

NIVELL C

CATÀLEG DE BÉNS PROTEGITS DEL MUNICIPI DE PIERA

| | | |
|---|--|--|
|  | <p>Núm.: F28 Nom: Font de la Ventosa Municipi: Piera Nucli o indret: Piera</p> | <p>UTM ED 50 X: 394140 UTM ED 50 Y: 4595820 UTM ETRS 89 X: 394045 UTM ETRS89 Y: 4595615 Dades cadastrals: 08160A01300071 Qualificació de sòl: Categoria: BPU, Bé d'interès natural Entorn de la protecció </p> |
|---|--|--|

ELEMENTS D'IDENTIFICACIÓ GRÀFICA I FOTOGRÀFICA

| | |
|---|---|
| <p>Ortofotomapa</p>  | <p>Mapa</p>  |
|---|---|

Document de Text Refós POUM 2017

DESCRIPCIÓ DEL BÉ

Descripció volumètrica i de l'entorn paisatgístic (tipologia i entorn actual):

Estat de conservació:



Protecció legal: BPU. No es permet cap acció a l'entorn de les fonts que impliqui la seva desaparició o variació del lloc tradicional d'aflorament. A l'entorn d'aquests punts s'estableix una protecció de 50 m de radi en el qual no es permetrà cap tipus d'edificació, desmunt o moviment de terres que representi variacions morfològiques o paisatgístiques i que alteri les actuals condicions de la naturalesa.

Accessibilitat: Bona

REGULACIÓ DE LES INTERVENCIONS

NIVELL C

CATÀLEG DE BÉNS PROTEGITS DEL MUNICIPI DE PIERA

| | | |
|---|---|--|
|  | <p>Núm.: F29 Nom: Font de la Resclosa Municipi: Piera Nucli o indret: Piera</p> | <p>UTM ED 50 X: 394690 UTM ED 50 Y: 4596600 UTM ETRS 89 X: 394595 UTM ETRS89 Y: 4596395 Dades cadastrals: 08160A01300043 Qualificació de sòl: Categoria: BPU, Bé d'interès natural Entorn de la protecció </p> |
|---|---|--|

ELEMENTS D'IDENTIFICACIÓ GRÀFICA I FOTOGRÀFICA

| | |
|---|---|
| <p>Ortofotomapa</p>  | <p>Mapa</p>  |
|---|---|

Document de Text Refós POUM 2017

DESCRIPCIÓ DEL BÉ

Descripció volumètrica i de l'entorn paisatgístic (tipologia i entorn actual):

Estat de conservació:



Protecció legal: BPU. No es permet cap acció a l'entorn de les fonts que impliqui la seva desaparició o variació del lloc tradicional d'aflorament. A l'entorn d'aquests punts s'estableix una protecció de 50 m de radi en el qual no es permetrà cap tipus d'edificació, desmunt o moviment de terres que representi variacions morfològiques o paisatgístiques i que alteri les actuals condicions de la naturalesa.

Accessibilitat: Mitja


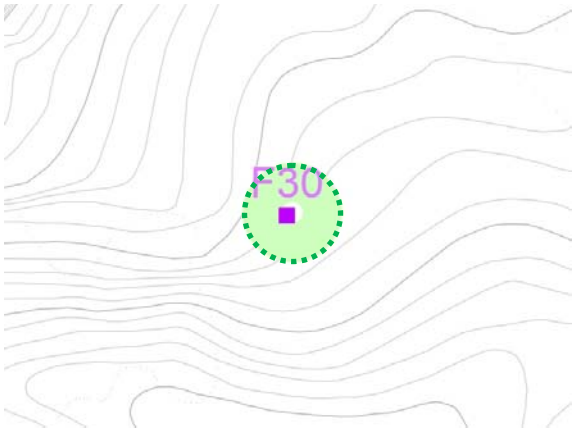
REGULACIÓ DE LES INTERVENCIONS

NIVELL C

CATÀLEG DE BÉNS PROTEGITS DEL MUNICIPI DE PIERA

| | | |
|---|--|--|
|  | <p>Núm.: F30 Nom: Font del Cadiraire Municipi: Piera Nucli o indret: Piera</p> | <p>UTM ED 50 X: 394870 UTM ED 50 Y: 4596365 UTM ETRS 89 X: 394775 UTM ETRS89 Y: 4596160 Dades cadastrals: 08160A01300061 Qualificació de sòl: Categoria: BPU, Bé d'interès natural Entorn de la protecció </p> |
|---|--|--|

ELEMENTS D'IDENTIFICACIÓ GRÀFICA I FOTOGRÀFICA

| | |
|--|---|
| <p>Ortofotomapa</p>  | <p>Mapa</p>  |
|--|---|

Document de Text Refós POUM 2017

DESCRIPCIÓ DEL BÉ

Descripció volumètrica i de l'entorn paisatgístic (tipologia i entorn actual):

Estat de conservació:



Protecció legal: BPU. No es permet cap acció a l'entorn de les fonts que impliqui la seva desaparició o variació del lloc tradicional d'aflorament. A l'entorn d'aquests punts s'estableix una protecció de 50 m de radi en el qual no es permetrà cap tipus d'edificació, desmunt o moviment de terres que representi variacions morfològiques o paisatgístiques i que alteri les actuals condicions de la naturalesa.

Accessibilitat: Mitja


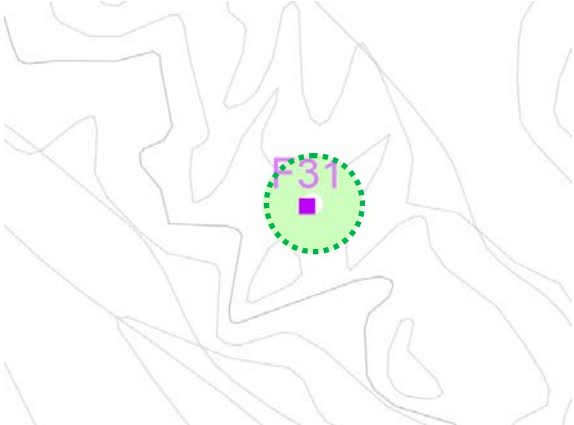
REGULACIÓ DE LES INTERVENCIONS

NIVELL C

CATÀLEG DE BÉNS PROTEGITS DEL MUNICIPI DE PIERA

| | | |
|---|--|--|
|  | <p>Núm.: F31 Nom: Font de la Guixana Municipi: Piera Nucli o indret: Piera</p> | <p>UTM ED 50 X: 394800 UTM ED 50 Y: 4597465 UTM ETRS 89 X: 394705 UTM ETRS89 Y: 4597260 Dades cadastrals: 08160A01100174 Qualificació de sòl: Categoria: BPU, Bé d'interès natural Entorn de la protecció </p> |
|---|--|--|

ELEMENTS D'IDENTIFICACIÓ GRÀFICA I FOTOGRÀFICA

| | |
|---|---|
| <p>Ortofotomapa</p>  | <p>Mapa</p>  |
|---|---|

Document de Text Refós POUM 2017

DESCRIPCIÓ DEL BÉ

Descripció volumètrica i de l'entorn paisatgístic (tipologia i entorn actual):

Estat de conservació:



Protecció legal: BPU. No es permet cap acció a l'entorn de les fonts que impliqui la seva desaparició o variació del lloc tradicional d'aflorament. A l'entorn d'aquests punts s'estableix una protecció de 50 m de radi en el qual no es permetrà cap tipus d'edificació, desmunt o moviment de terres que representi variacions morfològiques o paisatgístiques i que alteri les actuals condicions de la naturalesa.

Accessibilitat: Díficil


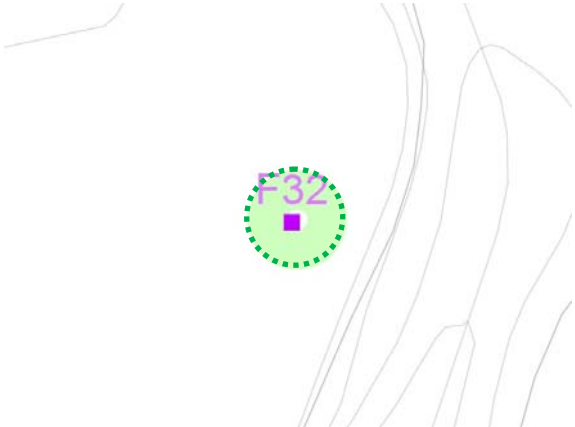
REGULACIÓ DE LES INTERVENCIONS

NIVELL C

CATÀLEG DE BÉNS PROTEGITS DEL MUNICIPI DE PIERA

| | | |
|---|---|--|
|  | <p>Núm.: F32 Nom: Font del Taronger Municipi: Piera Nucli o indret: Piera</p> | <p>UTM ED 50 X: 395500 UTM ED 50 Y: 4594810 UTM ETRS 89 X: 395405 UTM ETRS89 Y: 4594605 Dades cadastrals: 08160A01400008 Qualificació de sòl: Categoria: BPU, Bé d'interès natural Entorn de la protecció </p> |
|---|---|--|

ELEMENTS D'IDENTIFICACIÓ GRÀFICA I FOTOGRÀFICA

| | |
|---|---|
| <p>Ortofotomapa</p>  | <p>Mapa</p>  |
|---|---|

DESCRIPCIÓ DEL BÉ

Descripció volumètrica i de l'entorn paisatgístic (tipologia i entorn actual):

Estat de conservació:



Protecció legal: BPU. No es permet cap acció a l'entorn de les fonts que impliqui la seva desaparició o variació del lloc tradicional d'aflorament. A l'entorn d'aquests punts s'estableix una protecció de 50 m de radi en el qual no es permetrà cap tipus d'edificació, desmunt o moviment de terres que representi variacions morfològiques o paisatgístiques i que alteri les actuals condicions de la naturalesa.

Accessibilitat: Mitja



REGULACIÓ DE LES INTERVENCIONS

NIVELL C

CATÀLEG DE BÉNS PROTEGITS DEL MUNICIPI DE PIERA

| | | |
|---|---|--|
|  | <p>Núm.: F33 Nom: Font de Can Ferrer de la Vall Municipi: Piera Nucli o indret: Piera</p> | <p>UTM ED 50 X: 396150 UTM ED 50 Y: 4595200 UTM ETRS 89 X: 396055 UTM ETRS89 Y: 4594995 Dades cadastrals: 08160A01400006 Qualificació de sòl: Categoria: BPU, Bé d'interès natural Entorn de la protecció </p> |
|---|---|--|

ELEMENTS D'IDENTIFICACIÓ GRÀFICA I FOTOGRÀFICA

| | |
|---|---|
| <p>Ortofotomapa</p>  | <p>Mapa</p>  |
|---|---|

Document de Text Refós POUM 2017

DESCRIPCIÓ DEL BÉ

Descripció volumètrica i de l'entorn paisatgístic (tipologia i entorn actual):

Estat de conservació:



Protecció legal: BPU. No es permet cap acció a l'entorn de les fonts que impliqui la seva desaparició o variació del lloc tradicional d'aflorament. A l'entorn d'aquests punts s'estableix una protecció de 50 m de radi en el qual no es permetrà cap tipus d'edificació, desmunt o moviment de terres que representi variacions morfològiques o paisatgístiques i que alteri les actuals condicions de la naturalesa.

Accessibilitat: Mitja


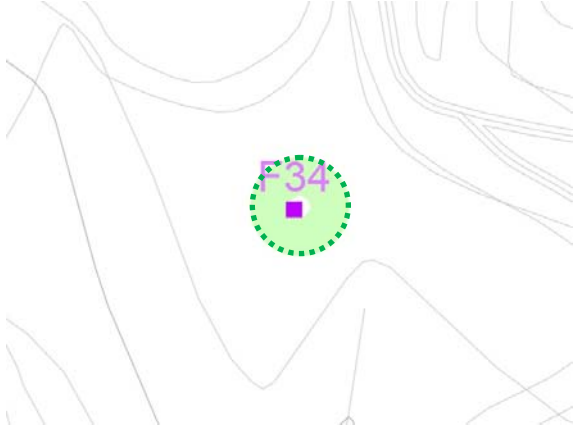
REGULACIÓ DE LES INTERVENCIONS

NIVELL C

CATÀLEG DE BÉNS PROTEGITS DEL MUNICIPI DE PIERA

| | | |
|---|---|--|
|  | <p>Núm.: F34 Nom: Font de Can Bou Municipi: Piera Nucli o indret: Piera</p> | <p>UTM ED 50 X: 396450 UTM ED 50 Y: 4594075 UTM ETRS 89 X: 396355 UTM ETRS89 Y: 4593870 Dades cadastrals: 08160A01400027 Qualificació de sòl: Categoria: BPU, Bé d'interès natural Entorn de la protecció </p> |
|---|---|--|

ELEMENTS D'IDENTIFICACIÓ GRÀFICA I FOTOGRÀFICA

| | |
|---|---|
| <p>Ortofotomapa</p>  | <p>Mapa</p>  |
|---|---|

Document de Text Refós POUM 2017

DESCRIPCIÓ DEL BÉ

Descripció volumètrica i de l'entorn paisatgístic (tipologia i entorn actual):

Estat de conservació:



Protecció legal: BPU. No es permet cap acció a l'entorn de les fonts que impliqui la seva desaparició o variació del lloc tradicional d'aflorament. A l'entorn d'aquests punts s'estableix una protecció de 50 m de radi en el qual no es permetrà cap tipus d'edificació, desmunt o moviment de terres que representi variacions morfològiques o paisatgístiques i que alteri les actuals condicions de la naturalesa.

Accessibilitat: Bona


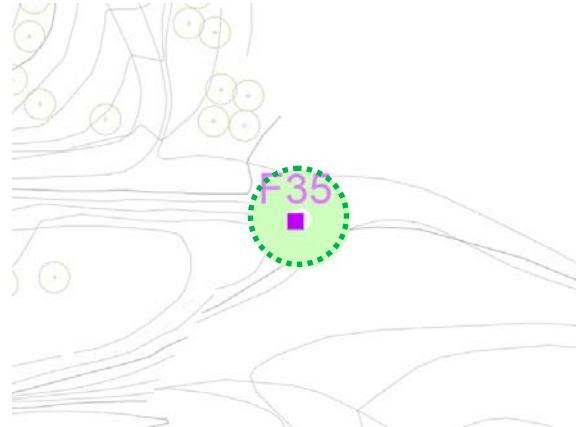
REGULACIÓ DE LES INTERVENCIONS

NIVELL C

CATÀLEG DE BÉNS PROTEGITS DEL MUNICIPI DE PIERA

| | | |
|---|--|--|
|  | <p>Núm.: F35 Nom: Font del Xarot Municipi: Piera Nucli o indret: Piera</p> | <p>UTM ED 50 X: 397325 UTM ED 50 Y: 4593850 UTM ETRS 89 X: 397230 UTM ETRS89 Y: 4593645 Dades cadastrals: 08160A00900048 Qualificació de sòl: Categoria: BPU, Bé d'interès natural Entorn de la protecció </p> |
|---|--|--|

ELEMENTS D'IDENTIFICACIÓ GRÀFICA I FOTOGRÀFICA

| | |
|--|---|
| <p>Ortofotomapa</p>  | <p>Mapa</p>  |
|--|---|

Document de Text Refós POUM 2017

DESCRIPCIÓ DEL BÉ

Descripció volumètrica i de l'entorn paisatgístic (tipologia i entorn actual):

Estat de conservació:



Protecció legal: BPU. No es permet cap acció a l'entorn de les fonts que impliqui la seva desaparició o variació del lloc tradicional d'aflorament. A l'entorn d'aquests punts s'estableix una protecció de 50 m de radi en el qual no es permetrà cap tipus d'edificació, desmunt o moviment de terres que representi variacions morfològiques o paisatgístiques i que alteri les actuals condicions de la naturalesa.

Accessibilitat: Bona


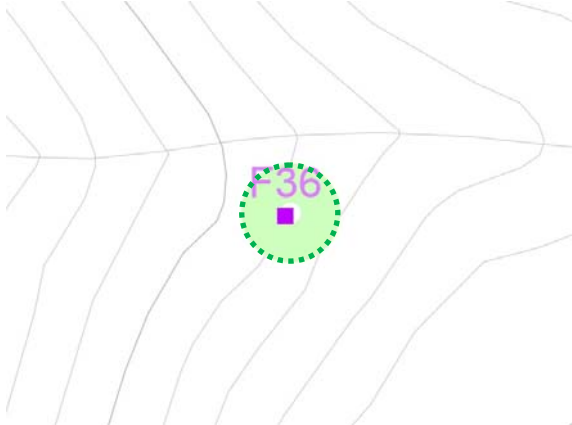
REGULACIÓ DE LES INTERVENCIONS

NIVELL C

CATÀLEG DE BÉNS PROTEGITS DEL MUNICIPI DE PIERA

| | | |
|---|---|--|
|  | <p>Núm.: F36 Nom: Font de Casa Blanca Municipi: Piera Nucli o indret: Piera</p> | <p>UTM ED 50 X: 396620 UTM ED 50 Y: 4592300 UTM ETRS 89 X: 396525 UTM ETRS89 Y: 4592095 Dades cadastrals: 08160A01400030 Qualificació de sòl: Categoria: BPU, Bé d'interès natural Entorn de la protecció </p> |
|---|---|--|

ELEMENTS D'IDENTIFICACIÓ GRÀFICA I FOTOGRÀFICA

| | |
|---|---|
| <p>Ortofotomapa</p>  | <p>Mapa</p>  |
|---|---|

Document de Text Refós POUM 2017

DESCRIPCIÓ DEL BÉ

Descripció volumètrica i de l'entorn paisatgístic (tipologia i entorn actual):

Estat de conservació:


Protecció legal: BPU. No es permet cap acció a l'entorn de les fonts que impliqui la seva desaparició o variació del lloc tradicional d'aflorament. A l'entorn d'aquests punts s'estableix una protecció de 50 m de radi en el qual no es permetrà cap tipus d'edificació, desmunt o moviment de terres que representi variacions morfològiques o paisatgístiques i que alteri les actuals condicions de la naturalesa.

Accessibilitat: Mitja


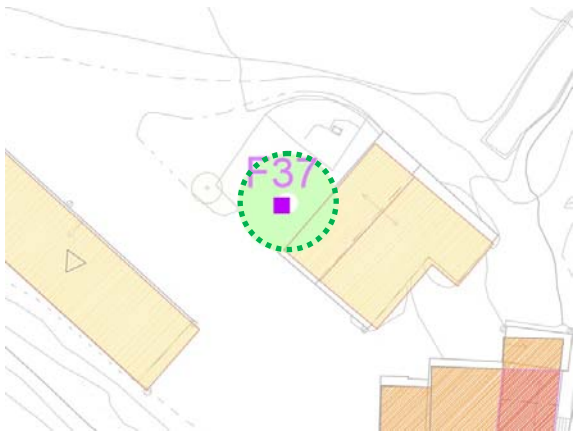
REGULACIÓ DE LES INTERVENCIONS

NIVELL C

CATÀLEG DE BÉNS PROTEGITS DEL MUNICIPI DE PIERA

| | | |
|---|---|--|
|  | <p>Núm.: F37 Nom: Font de Can Ribas Municipi: Piera Nucli o indret: Piera</p> | <p>UTM ED 50 X: 397000 UTM ED 50 Y: 4595400 UTM ETRS 89 X: 396905 UTM ETRS89 Y: 4595195 Dades cadastrals: 08160A00900030 Qualificació de sòl: Categoria: BPU, Bé d'interès natural Entorn de la protecció *</p> |
|---|---|--|

ELEMENTS D'IDENTIFICACIÓ GRÀFICA I FOTOGRÀFICA

| | |
|---|---|
| <p>Ortofotomapa</p>  | <p>Mapa</p>  |
|---|---|

Document de Text Refós POUM 2017

DESCRIPCIÓ DEL BÉ

Descripció volumètrica i de l'entorn paisatgístic (tipologia i entorn actual):

Estat de conservació:



Protecció legal: BPU. No es permet cap acció a l'entorn de les fonts que impliqui la seva desaparició o variació del lloc tradicional d'aflorament. A l'entorn d'aquests punts s'estableix una protecció de 50 m de radi en el qual no es permetrà cap tipus d'edificació, desmunt o moviment de terres que representi variacions morfològiques o paisatgístiques i que alteri les actuals condicions de la naturalesa.

Accessibilitat: Bona


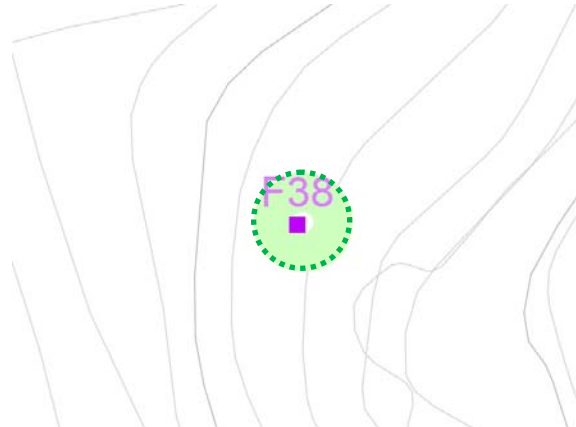
REGULACIÓ DE LES INTERVENCIONS

NIVELL C

CATÀLEG DE BÉNS PROTEGITS DEL MUNICIPI DE PIERA

| | | |
|---|--|--|
|  | <p>Núm.: F38 Nom: Font de l'Hort de Can Creixell Municipi: Piera Nucli o indret: Piera</p> | <p>UTM ED 50 X: 397450 UTM ED 50 Y: 4594720 UTM ETRS 89 X: 397355 UTM ETRS89 Y: 4594515 Dades cadastrals: 08160A00900038 Qualificació de sòl: Categoria: BPU, Bé d'interès natural Entorn de la protecció </p> |
|---|--|--|

ELEMENTS D'IDENTIFICACIÓ GRÀFICA I FOTOGRÀFICA

| | |
|---|---|
| <p>Ortofotomapa</p>  | <p>Mapa</p>  |
|---|---|

Document de Text Refós POUM 2017

DESCRIPCIÓ DEL BÉ

Descripció volumètrica i de l'entorn paisatgístic (tipologia i entorn actual):

Estat de conservació:



Protecció legal: BPU. No es permet cap acció a l'entorn de les fonts que impliqui la seva desaparició o variació del lloc tradicional d'aflorament. A l'entorn d'aquests punts s'estableix una protecció de 50 m de radi en el qual no es permetrà cap tipus d'edificació, desmunt o moviment de terres que representi variacions morfològiques o paisatgístiques i que alteri les actuals condicions de la naturalesa.

Accessibilitat: Mitja


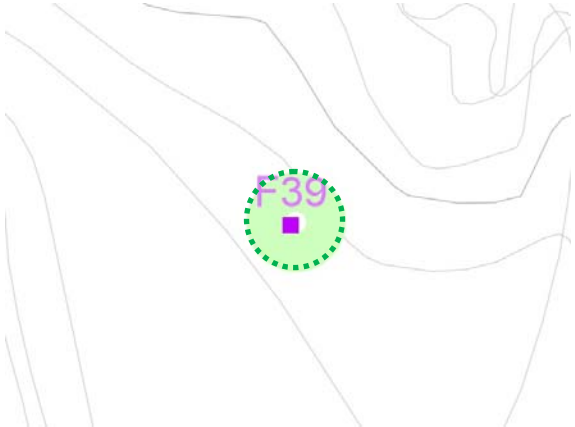
REGULACIÓ DE LES INTERVENCIONS

NIVELL C

CATÀLEG DE BÉNS PROTEGITS DEL MUNICIPI DE PIERA

| | | |
|---|--|--|
|  | <p>Núm.: F39 Nom: Font de l'Hort de la Torre Municipi: Piera Nucli o indret: Piera</p> | <p>UTM ED 50 X: 397625 UTM ED 50 Y: 4593850 UTM ETRS 89 X: 397530 UTM ETRS89 Y: 4593645 Dades cadastrals: 08160A00900046 Qualificació de sòl: Categoria: BPU, Bé d'interès natural Entorn de la protecció </p> |
|---|--|--|

ELEMENTS D'IDENTIFICACIÓ GRÀFICA I FOTOGRÀFICA

| | |
|---|---|
| <p>Ortofotomapa</p>  | <p>Mapa</p>  |
|---|---|

DESCRIPCIÓ DEL BÉ

Descripció volumètrica i de l'entorn paisatgístic (tipologia i entorn actual):

Estat de conservació:



Protecció legal: BPU. No es permet cap acció a l'entorn de les fonts que impliqui la seva desaparició o variació del lloc tradicional d'aflorament. A l'entorn d'aquests punts s'estableix una protecció de 50 m de radi en el qual no es permetrà cap tipus d'edificació, desmunt o moviment de terres que representi variacions morfològiques o paisatgístiques i que alteri les actuals condicions de la naturalesa.

Accessibilitat: Mitja


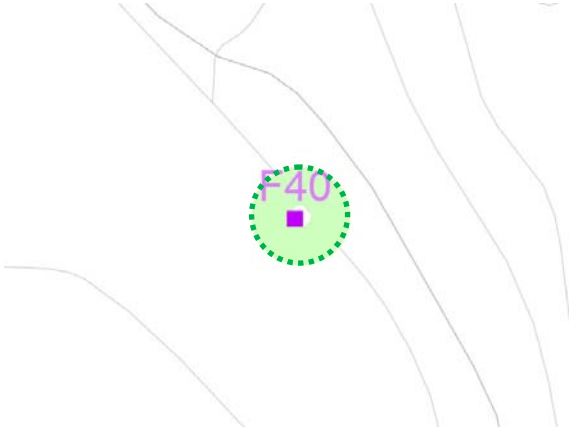
REGULACIÓ DE LES INTERVENCIONS

NIVELL C

CATÀLEG DE BÉNS PROTEGITS DEL MUNICIPI DE PIERA

| | | |
|---|--|--|
|  | <p>Núm.: F40 Nom: Font de Sant Josep (Les Flandes) Municipi: Piera Nucli o indret: Piera</p> | <p>UTM ED 50 X: 394500 UTM ED 50 Y: 4597880 UTM ETRS 89 X: 394405 UTM ETRS89 Y: 4597676 Dades cadastrals: 08160A01100213 Qualificació de sòl: Categoria: BPU, Bé d'interès natural Entorn de la protecció </p> |
|---|--|--|

ELEMENTS D'IDENTIFICACIÓ GRÀFICA I FOTOGRÀFICA

| | |
|--|---|
| <p>Ortofotomapa</p>  | <p>Mapa</p>  |
|--|---|

DESCRIPCIÓ DEL BÉ

Descripció volumètrica i de l'entorn paisatgístic (tipologia i entorn actual):

Estat de conservació:



Protecció legal: BPU. No es permet cap acció a l'entorn de les fonts que impliqui la seva desaparició o variació del lloc tradicional d'aflorament. A l'entorn d'aquests punts s'estableix una protecció de 50 m de radi en el qual no es permetrà cap tipus d'edificació, desmunt o moviment de terres que representi variacions morfològiques o paisatgístiques i que alteri les actuals condicions de la naturalesa.

Accessibilitat: Mitja

REGULACIÓ DE LES INTERVENCIONS

NIVELL C

CATÀLEG DE BÉNS PROTEGITS DEL MUNICIPI DE PIERA

| | | |
|---|--|--|
|  | <p>Núm.: F41 Nom: Font de Mas Bonans Municipi: Piera Nucli o indret: Piera</p> | <p>UTM ED 50 X: 394160 UTM ED 50 Y: 4598630 UTM ETRS 89 X: 394066 UTM ETRS89 Y: 4598426 Dades cadastrals: 08160A01100181 Qualificació de sòl: Categoria: BPU, Bé d'interès natural Entorn de la protecció </p> |
|---|--|--|

ELEMENTS D'IDENTIFICACIÓ GRÀFICA I FOTOGRÀFICA

| | |
|---|---|
| <p>Ortofotomapa</p>  | <p>Mapa</p>  |
|---|---|

Document de Text Refós POUM 2017

PLA D'ORDENACIÓ URBANÍSTICA MUNICIPAL DE PIERA
Ajuntament de la Vila de Piera
CATÀLEG DE BÉNS PROTEGITS

DESCRIPCIÓ DEL BÉ

Descripció volumètrica i de l'entorn paisatgístic (tipologia i entorn actual):

Estat de conservació:



Protecció legal: BPU. No es permet cap acció a l'entorn de les fonts que impliqui la seva desaparició o variació del lloc tradicional d'aflorament. A l'entorn d'aquests punts s'estableix una protecció de 50 m de radi en el qual no es permetrà cap tipus d'edificació, desmunt o moviment de terres que representi variacions morfològiques o paisatgístiques i que alteri les actuals condicions de la naturalesa.

Accessibilitat: Mitja


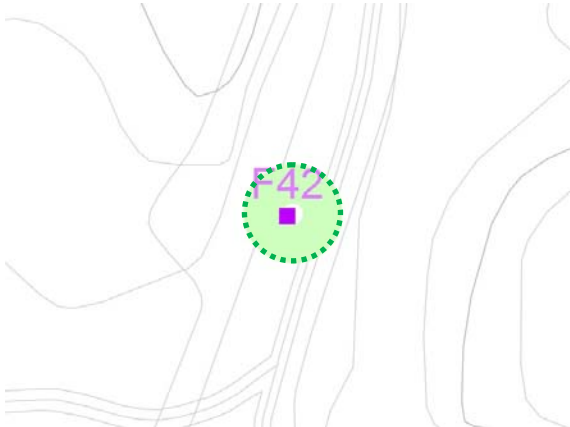
REGULACIÓ DE LES INTERVENCIONS

NIVELL C

CATÀLEG DE BÉNS PROTEGITS DEL MUNICIPI DE PIERA

| | | |
|---|---|--|
|  | <p>Núm.: F42 Nom: Font del Ferrer Municipi: Piera Nucli o indret: Piera</p> | <p>UTM ED 50 X: 393450 UTM ED 50 Y: 4598020 UTM ETRS 89 X: 393355 UTM ETRS89 Y: 4597816 Dades cadastrals: 08160A01100199 Qualificació de sòl: Categoria: BPU, Bé d'interès natural Entorn de la protecció </p> |
|---|---|--|

ELEMENTS D'IDENTIFICACIÓ GRÀFICA I FOTOGRÀFICA

| | |
|---|---|
| <p>Ortofotomapa</p>  | <p>Mapa</p>  |
|---|---|

Document de Text Refós POUM 2017

DESCRIPCIÓ DEL BÉ

Descripció volumètrica i de l'entorn paisatgístic (tipologia i entorn actual):

Estat de conservació:



Protecció legal: BPU. No es permet cap acció a l'entorn de les fonts que impliqui la seva desaparició o variació del lloc tradicional d'aflorament. A l'entorn d'aquests punts s'estableix una protecció de 50 m de radi en el qual no es permetrà cap tipus d'edificació, desmunt o moviment de terres que representi variacions morfològiques o paisatgístiques i que alteri les actuals condicions de la naturalesa.

Accessibilitat: Mitja


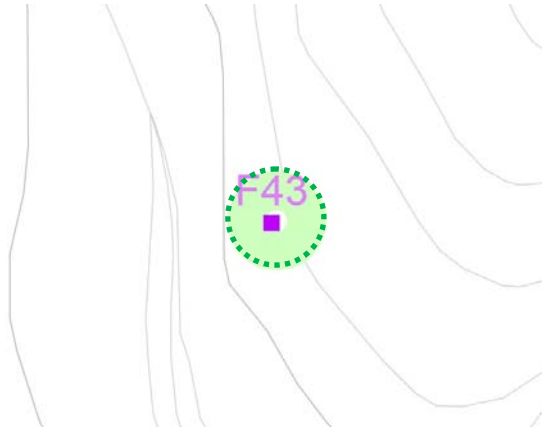
REGULACIÓ DE LES INTERVENCIONS

NIVELL C

CATÀLEG DE BÉNS PROTEGITS DEL MUNICIPI DE PIERA

| | | |
|---|--|--|
|  | <p>Núm.: F43 Nom: Font de la Senyora Municipi: Piera Nucli o indret: Piera</p> | <p>UTM ED 50 X: 393220 UTM ED 50 Y: 4599560 UTM ETRS 89 X: 393126 UTM ETRS89 Y: 4599356 Dades cadastrals: 08160A00100207 Qualificació de sòl: Categoria: BPU, Bé d'interès natural Entorn de la protecció </p> |
|---|--|--|

ELEMENTS D'IDENTIFICACIÓ GRÀFICA I FOTOGRÀFICA

| | |
|---|---|
| <p>Ortofotomapa</p>  | <p>Mapa</p>  |
|---|---|

DESCRIPCIÓ DEL BÉ

Descripció volumètrica i de l'entorn paisatgístic (tipologia i entorn actual):

Estat de conservació:



Protecció legal: BPU. No es permet cap acció a l'entorn de les fonts que impliqui la seva desaparició o variació del lloc tradicional d'aflorament. A l'entorn d'aquests punts s'estableix una protecció de 50 m de radi en el qual no es permetrà cap tipus d'edificació, desmunt o moviment de terres que representi variacions morfològiques o paisatgístiques i que alteri les actuals condicions de la naturalesa.

Accessibilitat: Mitja


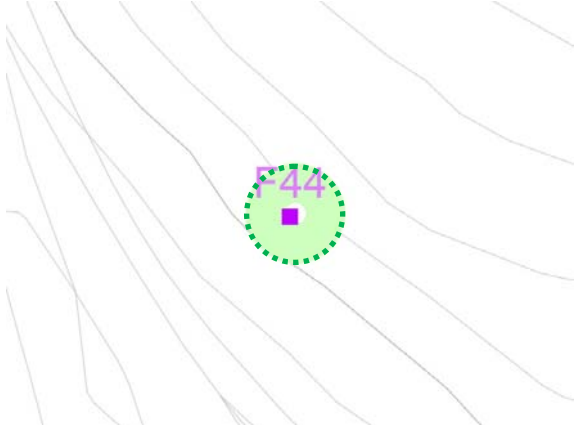
REGULACIÓ DE LES INTERVENCIONS

NIVELL C

CATÀLEG DE BÉNS PROTEGITS DEL MUNICIPI DE PIERA

| | | |
|---|---|--|
|  | <p>Núm.: F44 Nom: Font de Can Ferriol Municipi: Piera Nucli o indret: Piera</p> | <p>UTM ED 50 X: 393670 UTM ED 50 Y: 4599600 UTM ETRS 89 X: 393576 UTM ETRS89 Y: 4599396 Dades cadastrals: 08160A00100207 Qualificació de sòl: Categoria: BPU, Bé d'interès natural Entorn de la protecció </p> |
|---|---|--|

ELEMENTS D'IDENTIFICACIÓ GRÀFICA I FOTOGRÀFICA

| | |
|---|---|
| <p>Ortofotomapa</p>  | <p>Mapa</p>  |
|---|---|

Document de Text Refós POUM 2017

DESCRIPCIÓ DEL BÉ

Descripció volumètrica i de l'entorn paisatgístic (tipologia i entorn actual):

Estat de conservació:



Protecció legal: BPU. No es permet cap acció a l'entorn de les fonts que impliqui la seva desaparició o variació del lloc tradicional d'aflorament. A l'entorn d'aquests punts s'estableix una protecció de 50 m de radi en el qual no es permetrà cap tipus d'edificació, desmunt o moviment de terres que representi variacions morfològiques o paisatgístiques i que alteri les actuals condicions de la naturalesa.

Accessibilitat: Mitja


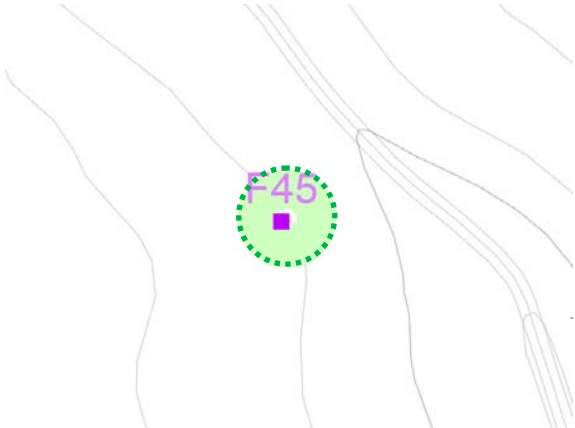
REGULACIÓ DE LES INTERVENCIONS

NIVELL C

CATÀLEG DE BÉNS PROTEGITS DEL MUNICIPI DE PIERA

| | | |
|---|---|--|
|  | <p>Núm.: F45 Nom: Font del Saco (del Mosquit) Municipi: Piera Nucli o indret: Piera</p> | <p>UTM ED 50 X: 393980 UTM ED 50 Y: 4600900 UTM ETRS 89 X: 393886 UTM ETRS89 Y: 4600696 Dades cadastrals: 08160A00100090 Qualificació de sòl: Categoria: BPU, Bé d'interès natural Entorn de la protecció </p> |
|---|---|--|

ELEMENTS D'IDENTIFICACIÓ GRÀFICA I FOTOGRÀFICA

| | |
|---|---|
| <p>Ortofotomapa</p>  | <p>Mapa</p>  |
|---|---|

DESCRIPCIÓ DEL BÉ

Descripció volumètrica i de l'entorn paisatgístic (tipologia i entorn actual):

Estat de conservació:



Protecció legal: BPU. No es permet cap acció a l'entorn de les fonts que impliqui la seva desaparició o variació del lloc tradicional d'aflorament. A l'entorn d'aquests punts s'estableix una protecció de 50 m de radi en el qual no es permetrà cap tipus d'edificació, desmunt o moviment de terres que representi variacions morfològiques o paisatgístiques i que alteri les actuals condicions de la naturalesa.

Accessibilitat: Mitja


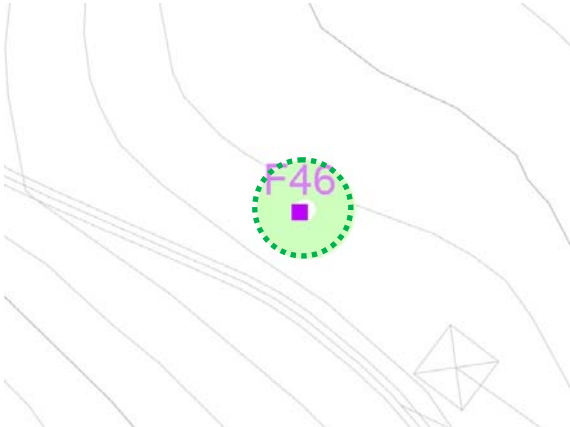
REGULACIÓ DE LES INTERVENCIONS

NIVELL C

CATÀLEG DE BÉNS PROTEGITS DEL MUNICIPI DE PIERA

| | | |
|---|---|--|
|  | <p>Núm.: F46 Nom: Font del Becu Municipi: Piera Nucli o indret: Piera</p> | <p>UTM ED 50 X: 393800 UTM ED 50 Y: 4600870 UTM ETRS 89 X: 393706 UTM ETRS89 Y: 4600666 Dades cadastrals: 08160A00100090 Qualificació de sòl: Categoria: BPU, Bé d'interès natural Entorn de la protecció </p> |
|---|---|--|

ELEMENTS D'IDENTIFICACIÓ GRÀFICA I FOTOGRÀFICA

| | |
|---|---|
| <p>Ortofotomapa</p>  | <p>Mapa</p>  |
|---|---|

Document de Text Refós POUM 2017

DESCRIPCIÓ DEL BÉ

Descripció volumètrica i de l'entorn paisatgístic (tipologia i entorn actual):

Estat de conservació:



Protecció legal: BPU. No es permet cap acció a l'entorn de les fonts que impliqui la seva desaparició o variació del lloc tradicional d'aflorament. A l'entorn d'aquests punts s'estableix una protecció de 50 m de radi en el qual no es permetrà cap tipus d'edificació, desmunt o moviment de terres que representi variacions morfològiques o paisatgístiques i que alteri les actuals condicions de la naturalesa.

Accessibilitat: Bona


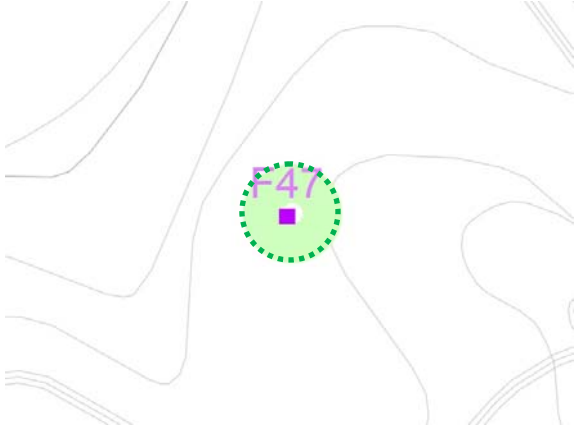
REGULACIÓ DE LES INTERVENCIONS

NIVELL C

CATÀLEG DE BÉNS PROTEGITS DEL MUNICIPI DE PIERA

| | | |
|---|--|--|
|  | <p>Núm.: F47 Nom: Font de Mas Figueres Municipi: Piera Nucli o indret: Piera</p> | <p>UTM ED 50 X: 398050 UTM ED 50 Y: 4592730 UTM ETRS 89 X: 397955 UTM ETRS89 Y: 4592525 Dades cadastrals: 08160A00800027 Qualificació de sòl: Categoria: BPU, Bé d'interès natural Entorn de la protecció </p> |
|---|--|--|

ELEMENTS D'IDENTIFICACIÓ GRÀFICA I FOTOGRÀFICA

| | |
|---|---|
| <p>Ortofotomapa</p>  | <p>Mapa</p>  |
|---|---|

Document de Text Refós POUM 2017

DESCRIPCIÓ DEL BÉ

Descripció volumètrica i de l'entorn paisatgístic (tipologia i entorn actual):

Estat de conservació:



Protecció legal: BPU. No es permet cap acció a l'entorn de les fonts que impliqui la seva desaparició o variació del lloc tradicional d'aflorament. A l'entorn d'aquests punts s'estableix una protecció de 50 m de radi en el qual no es permetrà cap tipus d'edificació, desmunt o moviment de terres que representi variacions morfològiques o paisatgístiques i que alteri les actuals condicions de la naturalesa.

Accessibilitat: Bona


REGULACIÓ DE LES INTERVENCIONS

NIVELL C

CATÀLEG DE BÉNS PROTEGITS DEL MUNICIPI DE PIERA

| | | |
|---|--|--|
|  | <p>Núm.: F48 Nom: Font del Portell Municipi: Piera Nucli o indret: Piera</p> | <p>UTM ED 50 X: 399260 UTM ED 50 Y: 4591600 UTM ETRS 89 X: 399165 UTM ETRS89 Y: 4591395 Dades cadastrals: 9416020CF9991N Qualificació de sòl: Categoria: BPU, Bé d'interès natural Entorn de la protecció </p> |
|---|--|--|

ELEMENTS D'IDENTIFICACIÓ GRÀFICA I FOTOGRÀFICA

| | |
|---|---|
| <p>Ortofotomapa</p>  | <p>Mapa</p>  |
|---|---|

Document de Text Refós POUM 2017

DESCRIPCIÓ DEL BÉ

Descripció volumètrica i de l'entorn paisatgístic (tipologia i entorn actual):

Estat de conservació:



Protecció legal: BPU. No es permet cap acció a l'entorn de les fonts que impliqui la seva desaparició o variació del lloc tradicional d'aflorament. A l'entorn d'aquests punts s'estableix una protecció de 50 m de radi en el qual no es permetrà cap tipus d'edificació, desmunt o moviment de terres que representi variacions morfològiques o paisatgístiques i que alteri les actuals condicions de la naturalesa.

Accessibilitat: Bona


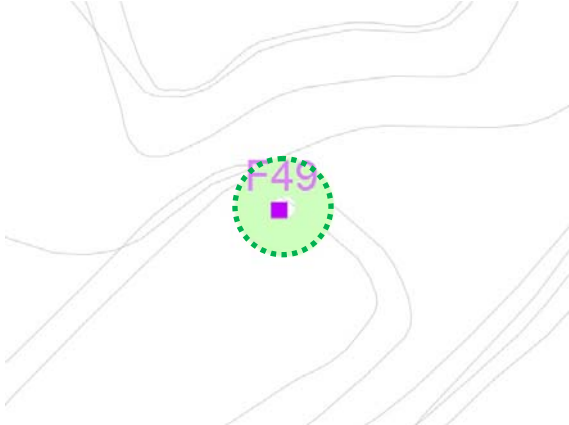
REGULACIÓ DE LES INTERVENCIONS

NIVELL C

CATÀLEG DE BÉNS PROTEGITS DEL MUNICIPI DE PIERA

| | | |
|---|---|--|
|  | <p>Núm.: F49 Nom: Font de l'Abat (i de l'Hort de Can Fontanellas) Municipi: Piera Nucli o indret: Piera</p> | <p>UTM ED 50 X: 395600 UTM ED 50 Y: 4599500 UTM ETRS 89 X: 395506 UTM ETRS89 Y: 4599295 Dades cadastrals: 08160A00100189 Qualificació de sòl: Categoria: BPU, Bé d'interès natural Entorn de la protecció </p> |
|---|---|--|

ELEMENTS D'IDENTIFICACIÓ GRÀFICA I FOTOGRÀFICA

| | |
|---|---|
| <p>Ortofotomapa</p>  | <p>Mapa</p>  |
|---|---|

Document de Text Refós POUM 2017

DESCRIPCIÓ DEL BÉ

Descripció volumètrica i de l'entorn paisatgístic (tipologia i entorn actual):

Estat de conservació:



Protecció legal: BPU. No es permet cap acció a l'entorn de les fonts que impliqui la seva desaparició o variació del lloc tradicional d'aflorament. A l'entorn d'aquests punts s'estableix una protecció de 50 m de radi en el qual no es permetrà cap tipus d'edificació, desmunt o moviment de terres que representi variacions morfològiques o paisatgístiques i que alteri les actuals condicions de la naturalesa.

Accessibilitat: Bona


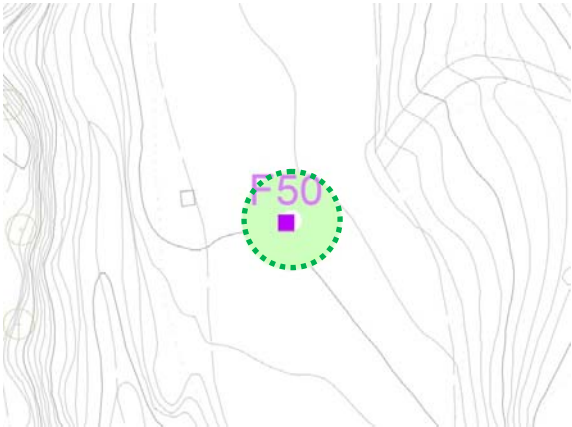
REGULACIÓ DE LES INTERVENCIONS

NIVELL C

CATÀLEG DE BÉNS PROTEGITS DEL MUNICIPI DE PIERA

| | | |
|---|---|--|
|  | <p>Núm.: F50 Nom: Font de Can Capellans (Can Debot) Municipi: Piera Nucli o indret: Piera</p> | <p>UTM ED 50 X: 395475 UTM ED 50 Y: 4598875 UTM ETRS 89 X: 395381 UTM ETRS89 Y: 4598670 Dades cadastrals: 08160A01100010 Qualificació de sòl: Categoria: BPU, Bé d'interès natural Entorn de la protecció </p> |
|---|---|--|

ELEMENTS D'IDENTIFICACIÓ GRÀFICA I FOTOGRÀFICA

| | |
|---|---|
| <p>Ortofotomapa</p>  | <p>Mapa</p>  |
|---|---|

Document de Text Refós POUM 2017

DESCRIPCIÓ DEL BÉ

Descripció volumètrica i de l'entorn paisatgístic (tipologia i entorn actual):

Estat de conservació:



Protecció legal: BPU. No es permet cap acció a l'entorn de les fonts que impliqui la seva desaparició o variació del lloc tradicional d'aflorament. A l'entorn d'aquests punts s'estableix una protecció de 50 m de radi en el qual no es permetrà cap tipus d'edificació, desmunt o moviment de terres que representi variacions morfològiques o paisatgístiques i que alteri les actuals condicions de la naturalesa.

Accessibilitat: Bona

REGULACIÓ DE LES INTERVENCIONS

NIVELL C

CATÀLEG DE BÉNS PROTEGITS DEL MUNICIPI DE PIERA

| | | |
|---|--|--|
|  | <p>Núm.: F51 Nom: Font de Can Sagristà (masia) Municipi: Piera Nucli o indret: Piera</p> | <p>UTM ED 50 X: 395290 UTM ED 50 Y: 4599930 UTM ETRS 89 X: 395196 UTM ETRS89 Y: 4599725 Dades cadastrals: 08160A00100157 Qualificació de sòl: Categoria: BPU, Bé d'interès natural Entorn de la protecció </p> |
|---|--|--|

ELEMENTS D'IDENTIFICACIÓ GRÀFICA I FOTOGRÀFICA

| | |
|---|---|
| <p>Ortofotomapa</p>  | <p>Mapa</p>  |
|---|---|

Document de Text Refós POUM 2017

PLA D'ORDENACIÓ URBANÍSTICA MUNICIPAL DE PIERA
Ajuntament de la Vila de Piera
CATÀLEG DE BÉNS PROTEGITS

DESCRIPCIÓ DEL BÉ

Descripció volumètrica i de l'entorn paisatgístic (tipologia i entorn actual):

Estat de conservació:



Protecció legal: BPU. No es permet cap acció a l'entorn de les fonts que impliqui la seva desaparició o variació del lloc tradicional d'aflorament. A l'entorn d'aquests punts s'estableix una protecció de 50 m de radi en el qual no es permetrà cap tipus d'edificació, desmunt o moviment de terres que representi variacions morfològiques o paisatgístiques i que alteri les actuals condicions de la naturalesa.

Accessibilitat: Bona


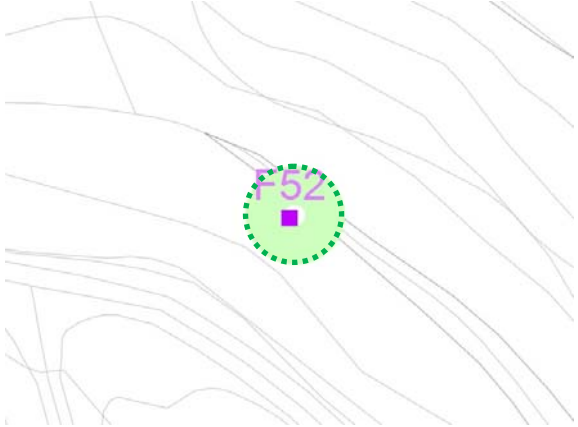
REGULACIÓ DE LES INTERVENCIONS

NIVELL C

CATÀLEG DE BÉNS PROTEGITS DEL MUNICIPI DE PIERA

| | | |
|---|--|--|
|  | <p>Núm.: F52 Nom: Font de la Teula Municipi: Piera Nucli o indret: Piera</p> | <p>UTM ED 50 X: 394200 UTM ED 50 Y: 4602620 UTM ETRS 89 X: 394106 UTM ETRS89 Y: 4602416 Dades cadastrals: 08160A00200014 Qualificació de sòl: Categoria: BPU, Bé d'interès natural Entorn de la protecció </p> |
|---|--|--|

ELEMENTS D'IDENTIFICACIÓ GRÀFICA I FOTOGRÀFICA

| | |
|--|---|
| <p>Ortofotomapa</p>  | <p>Mapa</p>  |
|--|---|

Document de Text Refós POUM 2017

DESCRIPCIÓ DEL BÉ

Descripció volumètrica i de l'entorn paisatgístic (tipologia i entorn actual):

Estat de conservació:



Protecció legal: BPU. No es permet cap acció a l'entorn de les fonts que impliqui la seva desaparició o variació del lloc tradicional d'aflorament. A l'entorn d'aquests punts s'estableix una protecció de 50 m de radi en el qual no es permetrà cap tipus d'edificació, desmunt o moviment de terres que representi variacions morfològiques o paisatgístiques i que alteri les actuals condicions de la naturalesa.

Accessibilitat: Bona


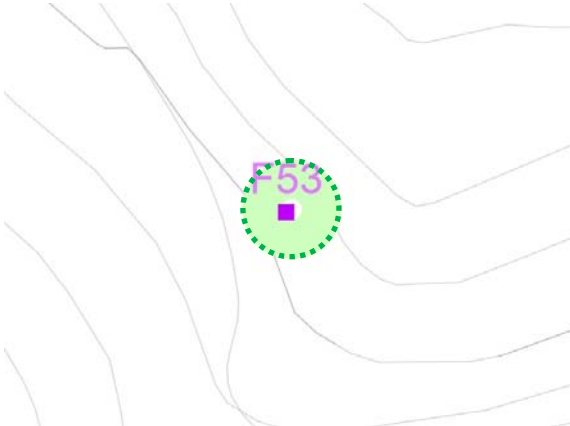
REGULACIÓ DE LES INTERVENCIONS

NIVELL C

CATÀLEG DE BÉNS PROTEGITS DEL MUNICIPI DE PIERA

| | | |
|---|--|--|
|  | <p>Núm.: F53 Nom: Font Freda Municipi: Piera Nucli o indret: Piera</p> | <p>UTM ED 50 X: 393470 UTM ED 50 Y: 4603630 UTM ETRS 89 X: 393376 UTM ETRS89 Y: 4603426 Dades cadastrals: 08160A00200009 Qualificació de sòl: Categoria: BPU, Bé d'interès natural Entorn de la protecció </p> |
|---|--|--|

ELEMENTS D'IDENTIFICACIÓ GRÀFICA I FOTOGRÀFICA

| | |
|---|---|
| <p>Ortofotomapa</p>  | <p>Mapa</p>  |
|---|---|

DESCRIPCIÓ DEL BÉ

Descripció volumètrica i de l'entorn paisatgístic (tipologia i entorn actual):

Estat de conservació:



Protecció legal: BPU. No es permet cap acció a l'entorn de les fonts que impliqui la seva desaparició o variació del lloc tradicional d'aflorament. A l'entorn d'aquests punts s'estableix una protecció de 50 m de radi en el qual no es permetrà cap tipus d'edificació, desmunt o moviment de terres que representi variacions morfològiques o paisatgístiques i que alteri les actuals condicions de la naturalesa.

Accessibilitat: Mitja


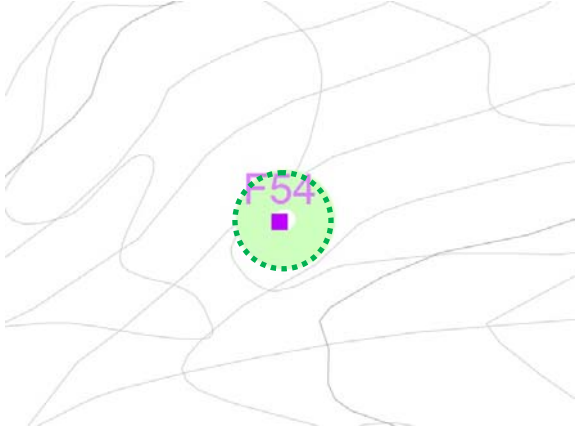
REGULACIÓ DE LES INTERVENCIONS

NIVELL C

CATÀLEG DE BÉNS PROTEGITS DEL MUNICIPI DE PIERA

| | | |
|---|---|--|
|  | <p>Núm.: F54 Nom: Font Xapitè Municipi: Piera Nucli o indret: Piera</p> | <p>UTM ED 50 X: 393890 UTM ED 50 Y: 4602790 UTM ETRS 89 X: 393796 UTM ETRS89 Y: 4602586 Dades cadastrals: 08160A00200013 Qualificació de sòl: Categoria: BPU, Bé d'interès natural Entorn de la protecció </p> |
|---|---|--|

ELEMENTS D'IDENTIFICACIÓ GRÀFICA I FOTOGRÀFICA

| | |
|---|---|
| <p>Ortofotomapa</p>  | <p>Mapa</p>  |
|---|---|

DESCRIPCIÓ DEL BÉ

Descripció volumètrica i de l'entorn paisatgístic (tipologia i entorn actual):

Estat de conservació:



Protecció legal: BPU. No es permet cap acció a l'entorn de les fonts que impliqui la seva desaparició o variació del lloc tradicional d'aflorament. A l'entorn d'aquests punts s'estableix una protecció de 50 m de radi en el qual no es permetrà cap tipus d'edificació, desmunt o moviment de terres que representi variacions morfològiques o paisatgístiques i que alteri les actuals condicions de la naturalesa.

Accessibilitat: Mitja


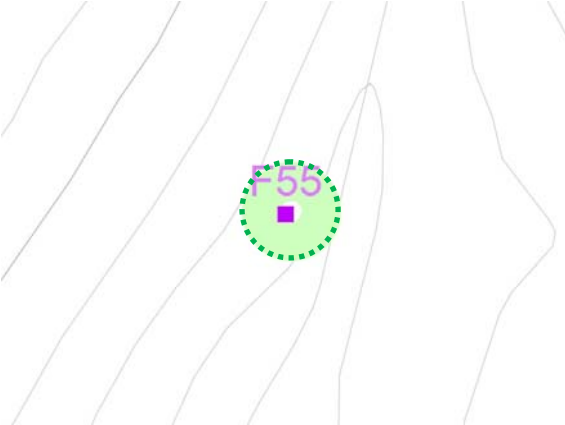
REGULACIÓ DE LES INTERVENCIONS

NIVELL C

CATÀLEG DE BÉNS PROTEGITS DEL MUNICIPI DE PIERA

| | | |
|---|---|--|
|  | <p>Núm.: F55 Nom: Font Can Xaus (Torrent) Municipi: Piera Nucli o indret: Piera</p> | <p>UTM ED 50 X: 393760 UTM ED 50 Y: 4603840 UTM ETRS 89 X: 393666 UTM ETRS89 Y: 4603636 Dades cadastrals: 08160A00300001 Qualificació de sòl: Categoria: BPU, Bé d'interès natural Entorn de la protecció </p> |
|---|---|--|

ELEMENTS D'IDENTIFICACIÓ GRÀFICA I FOTOGRÀFICA

| | |
|---|---|
| <p>Ortofotomapa</p>  | <p>Mapa</p>  |
|---|---|

DESCRIPCIÓ DEL BÉ

Descripció volumètrica i de l'entorn paisatgístic (tipologia i entorn actual):

Estat de conservació:



Protecció legal: BPU. No es permet cap acció a l'entorn de les fonts que impliqui la seva desaparició o variació del lloc tradicional d'aflorament. A l'entorn d'aquests punts s'estableix una protecció de 50 m de radi en el qual no es permetrà cap tipus d'edificació, desmunt o moviment de terres que representi variacions morfològiques o paisatgístiques i que alteri les actuals condicions de la naturalesa.

Accessibilitat: Mitja


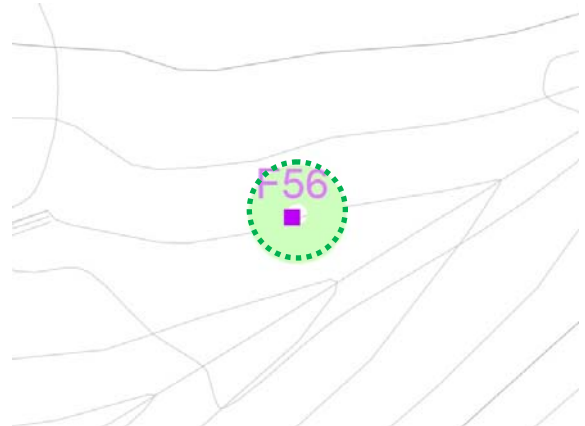
REGULACIÓ DE LES INTERVENCIONS

NIVELL C

CATÀLEG DE BÉNS PROTEGITS DEL MUNICIPI DE PIERA

| | | |
|---|---|--|
|  | <p>Núm.: F56 Nom: Font Can Xaus (masia) Municipi: Piera Nucli o indret: Piera</p> | <p>UTM ED 50 X: 393940 UTM ED 50 Y: 4604150 UTM ETRS 89 X: 393846 UTM ETRS89 Y: 4603946 Dades cadastrals: 08160A00300001 Qualificació de sòl: Categoria: BPU, Bé d'interès natural Entorn de la protecció </p> |
|---|---|--|

ELEMENTS D'IDENTIFICACIÓ GRÀFICA I FOTOGRÀFICA

| | |
|---|---|
| <p>Ortofotomapa</p>  | <p>Mapa</p>  |
|---|---|

DESCRIPCIÓ DEL BÉ

Descripció volumètrica i de l'entorn paisatgístic (tipologia i entorn actual):

Estat de conservació:



Protecció legal: BPU. No es permet cap acció a l'entorn de les fonts que impliqui la seva desaparició o variació del lloc tradicional d'aflorament. A l'entorn d'aquests punts s'estableix una protecció de 50 m de radi en el qual no es permetrà cap tipus d'edificació, desmunt o moviment de terres que representi variacions morfològiques o paisatgístiques i que alteri les actuals condicions de la naturalesa.

Accessibilitat: Mitja


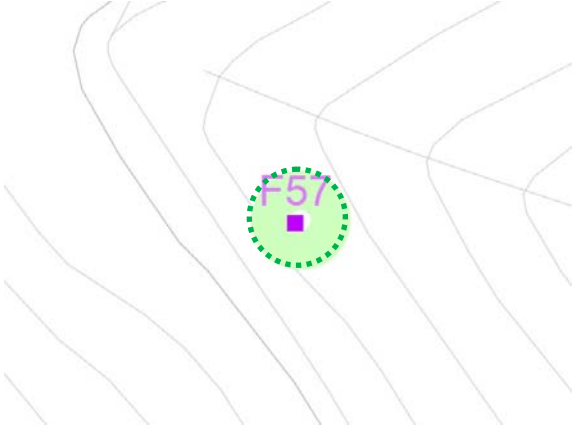
REGULACIÓ DE LES INTERVENCIONS

NIVELL C

CATÀLEG DE BÉNS PROTEGITS DEL MUNICIPI DE PIERA

| | | |
|---|--|--|
|  | <p>Núm.: F57 Nom: Mina del Sopes Municipi: Piera Nucli o indret: Piera</p> | <p>UTM ED 50 X: 393500 UTM ED 50 Y: 4602400 UTM ETRS 89 X: 393406 UTM ETRS89 Y: 4602196 Dades cadastrals: 08160A00200013 Qualificació de sòl: Categoria: BPU, Bé d'interès natural Entorn de la protecció </p> |
|---|--|--|

ELEMENTS D'IDENTIFICACIÓ GRÀFICA I FOTOGRÀFICA

| | |
|---|---|
| <p>Ortofotomapa</p>  | <p>Mapa</p>  |
|---|---|

DESCRIPCIÓ DEL BÉ

Descripció volumètrica i de l'entorn paisatgístic (tipologia i entorn actual):

Estat de conservació:



Protecció legal: BPU. No es permet cap acció a l'entorn de les fonts que impliqui la seva desaparició o variació del lloc tradicional d'aflorament. A l'entorn d'aquests punts s'estableix una protecció de 50 m de radi en el qual no es permetrà cap tipus d'edificació, desmunt o moviment de terres que representi variacions morfològiques o paisatgístiques i que alteri les actuals condicions de la naturalesa.

Accessibilitat: Mitja


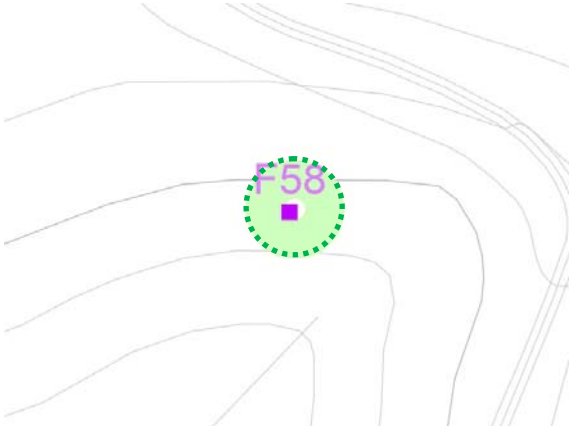
REGULACIÓ DE LES INTERVENCIONS

NIVELL C

CATÀLEG DE BÉNS PROTEGITS DEL MUNICIPI DE PIERA

| | | |
|---|--|--|
|  | <p>Núm.: F58 Nom: Font de la Xucla Municipi: Piera Nucli o indret: Piera</p> | <p>UTM ED 50 X: 394520 UTM ED 50 Y: 4603110 UTM ETRS 89 X: 394426 UTM ETRS89 Y: 4602906 Dades cadastrals: 08160A00300017 Qualificació de sòl: Categoria: BPU, Bé d'interès natural Entorn de la protecció </p> |
|---|--|--|

ELEMENTS D'IDENTIFICACIÓ GRÀFICA I FOTOGRÀFICA

| | |
|---|---|
| <p>Ortofotomapa</p>  | <p>Mapa</p>  |
|---|---|

Document de Text Refós POUM 2017

DESCRIPCIÓ DEL BÉ

Descripció volumètrica i de l'entorn paisatgístic (tipologia i entorn actual):

Estat de conservació:



Protecció legal: BPU. No es permet cap acció a l'entorn de les fonts que impliqui la seva desaparició o variació del lloc tradicional d'aflorament. A l'entorn d'aquests punts s'estableix una protecció de 50 m de radi en el qual no es permetrà cap tipus d'edificació, desmunt o moviment de terres que representi variacions morfològiques o paisatgístiques i que alteri les actuals condicions de la naturalesa.

Accessibilitat: Bona


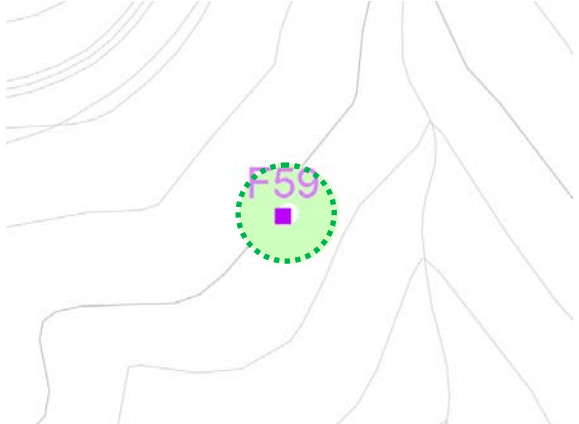
REGULACIÓ DE LES INTERVENCIONS

NIVELL C

CATÀLEG DE BÉNS PROTEGITS DEL MUNICIPI DE PIERA

| | | |
|---|--|--|
|  | <p>Núm.: F59 Nom: Font del Talegre Municipi: Piera Nucli o indret: Piera</p> | <p>UTM ED 50 X: 395250 UTM ED 50 Y: 4602600 UTM ETRS 89 X: 395156 UTM ETRS89 Y: 4602396 Dades cadastrals: 08160A00300021 Qualificació de sòl: Categoria: BPU, Bé d'interès natural Entorn de la protecció </p> |
|---|--|--|

ELEMENTS D'IDENTIFICACIÓ GRÀFICA I FOTOGRÀFICA

| | |
|---|---|
| <p>Ortofotomapa</p>  | <p>Mapa</p>  |
|---|---|

Document de Text Refós POUM 2017

DESCRIPCIÓ DEL BÉ

Descripció volumètrica i de l'entorn paisatgístic (tipologia i entorn actual):

Estat de conservació:



Protecció legal: BPU. No es permet cap acció a l'entorn de les fonts que impliqui la seva desaparició o variació del lloc tradicional d'aflorament. A l'entorn d'aquests punts s'estableix una protecció de 50 m de radi en el qual no es permetrà cap tipus d'edificació, desmunt o moviment de terres que representi variacions morfològiques o paisatgístiques i que alteri les actuals condicions de la naturalesa.

Accessibilitat: Bona


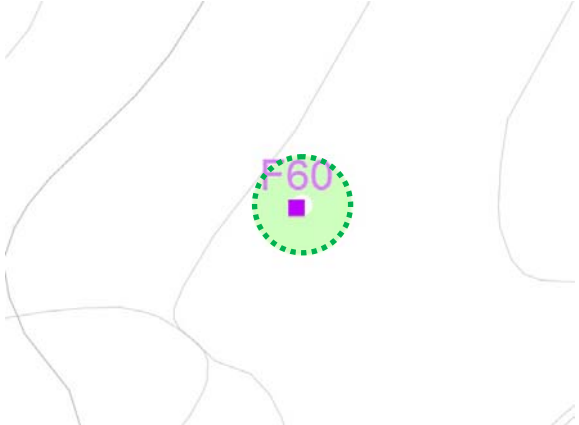
REGULACIÓ DE LES INTERVENCIONS

NIVELL C

CATÀLEG DE BÉNS PROTEGITS DEL MUNICIPI DE PIERA

| | | |
|---|---|--|
|  | <p>Núm.: F60 Nom: Font del Forn Municipi: Piera Nucli o indret: Piera</p> | <p>UTM ED 50 X: 394500 UTM ED 50 Y: 4602750 UTM ETRS 89 X: 394406 UTM ETRS89 Y: 4602546 Dades cadastrals: 08160A00300018 Qualificació de sòl: Categoria: BPU, Bé d'interès natural Entorn de la protecció </p> |
|---|---|--|

ELEMENTS D'IDENTIFICACIÓ GRÀFICA I FOTOGRÀFICA

| | |
|---|---|
| <p>Ortofotomapa</p>  | <p>Mapa</p>  |
|---|---|

Document de Text Refós POUM 2017

DESCRIPCIÓ DEL BÉ

Descripció volumètrica i de l'entorn paisatgístic (tipologia i entorn actual):

Estat de conservació:



Protecció legal: BPU. No es permet cap acció a l'entorn de les fonts que impliqui la seva desaparició o variació del lloc tradicional d'aflorament. A l'entorn d'aquests punts s'estableix una protecció de 50 m de radi en el qual no es permetrà cap tipus d'edificació, desmunt o moviment de terres que representi variacions morfològiques o paisatgístiques i que alteri les actuals condicions de la naturalesa.

Accessibilitat: Mitja


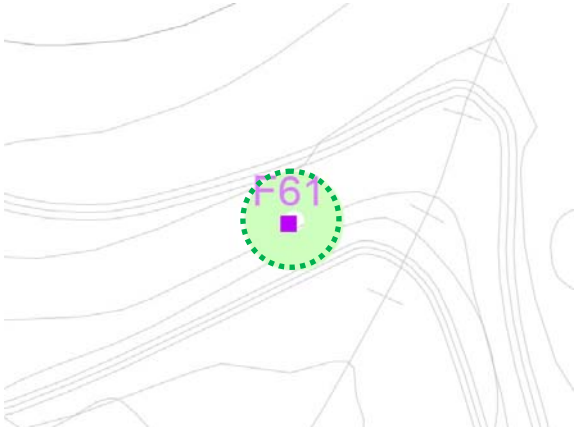
REGULACIÓ DE LES INTERVENCIONS

NIVELL C

CATÀLEG DE BÉNS PROTEGITS DEL MUNICIPI DE PIERA

| | | |
|---|--|--|
|  | <p>Núm.: F61 Nom: Font del Peret Municipi: Piera Nucli o indret: Piera</p> | <p>UTM ED 50 X: 394560 UTM ED 50 Y: 4603320 UTM ETRS 89 X: 394466 UTM ETRS89 Y: 4603116 Dades cadastrals: 08160A00300005 Qualificació de sòl: Categoria: BPU, Bé d'interès natural Entorn de la protecció </p> |
|---|--|--|

ELEMENTS D'IDENTIFICACIÓ GRÀFICA I FOTOGRÀFICA

| | |
|---|---|
| <p>Ortofotomapa</p>  | <p>Mapa</p>  |
|---|---|

Document de Text Refós POUM 2017

DESCRIPCIÓ DEL BÉ

Descripció volumètrica i de l'entorn paisatgístic (tipologia i entorn actual):

Estat de conservació:



Protecció legal: BPU. No es permet cap acció a l'entorn de les fonts que impliqui la seva desaparició o variació del lloc tradicional d'aflorament. A l'entorn d'aquests punts s'estableix una protecció de 50 m de radi en el qual no es permetrà cap tipus d'edificació, desmunt o moviment de terres que representi variacions morfològiques o paisatgístiques i que alteri les actuals condicions de la naturalesa.

Accessibilitat: Bona



REGULACIÓ DE LES INTERVENCIONS

NIVELL C

CATÀLEG DE BÉNS PROTEGITS DEL MUNICIPI DE PIERA

| | | |
|---|--|--|
|  | <p>Núm.: F62 Nom: Font de la Roqueta Municipi: Piera Nucli o indret: Piera</p> | <p>UTM ED 50 X: 395040 UTM ED 50 Y: 4597230 UTM ETRS 89 X: 394945 UTM ETRS89 Y: 4597025 Dades cadastrals: 08160A01100153 Qualificació de sòl: Categoria: BPU, Bé d'interès natural Entorn de la protecció </p> |
|---|--|--|

ELEMENTS D'IDENTIFICACIÓ GRÀFICA I FOTOGRÀFICA

| | |
|---|---|
| <p>Ortofotomapa</p>  | <p>Mapa</p>  |
|---|---|

Document de Text Refós POUM 2017

DESCRIPCIÓ DEL BÉ

Descripció volumètrica i de l'entorn paisatgístic (tipologia i entorn actual):

Estat de conservació:



Protecció legal: BPU. No es permet cap acció a l'entorn de les fonts que impliqui la seva desaparició o variació del lloc tradicional d'aflorament. A l'entorn d'aquests punts s'estableix una protecció de 50 m de radi en el qual no es permetrà cap tipus d'edificació, desmunt o moviment de terres que representi variacions morfològiques o paisatgístiques i que alteri les actuals condicions de la naturalesa.

Accessibilitat: Bona

REGULACIÓ DE LES INTERVENCIONS

NIVELL C

CATÀLEG DE BÉNS PROTEGITS DEL MUNICIPI DE PIERA

| | | |
|---|---|--|
|  | <p>Núm.: F63 Nom: Font Mar de l'Aigua Municipi: Piera Nucli o indret: Piera</p> | <p>UTM ED 50 X: 395200 UTM ED 50 Y: 4597562 UTM ETRS 89 X: 395105 UTM ETRS89 Y: 4597357 Dades cadastrals: 08160A01100259 Qualificació de sòl: Categoria: BPU, Bé d'interès natural Entorn de la protecció </p> |
|---|---|--|

ELEMENTS D'IDENTIFICACIÓ GRÀFICA I FOTOGRÀFICA

| | |
|---|---|
| <p>Ortofotomapa</p>  | <p>Mapa</p>  |
|---|---|

Document de Text Refós POUM 2017

DESCRIPCIÓ DEL BÉ

Descripció volumètrica i de l'entorn paisatgístic (tipologia i entorn actual):

Estat de conservació:



Protecció legal: BPU. No es permet cap acció a l'entorn de les fonts que impliqui la seva desaparició o variació del lloc tradicional d'aflorament. A l'entorn d'aquests punts s'estableix una protecció de 50 m de radi en el qual no es permetrà cap tipus d'edificació, desmunt o moviment de terres que representi variacions morfològiques o paisatgístiques i que alteri les actuals condicions de la naturalesa.

Accessibilitat: Bona


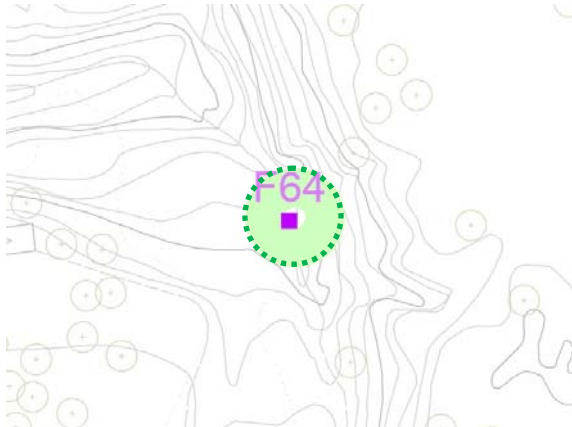
REGULACIÓ DE LES INTERVENCIONS

NIVELL C

CATÀLEG DE BÉNS PROTEGITS DEL MUNICIPI DE PIERA

| | | |
|---|---|--|
|  | <p>Núm.: F64 Nom: Font Fresca Municipi: Piera Nucli o indret: Piera</p> | <p>UTM ED 50 X: 396115 UTM ED 50 Y: 4597260 UTM ETRS 89 X: 396020 UTM ETRS89 Y: 4597055 Dades cadastrals: 08160A01000034 Qualificació de sòl: Categoria: BPU, Bé d'interès natural Entorn de la protecció </p> |
|---|---|--|

ELEMENTS D'IDENTIFICACIÓ GRÀFICA I FOTOGRÀFICA

| | |
|---|---|
| <p>Ortofotomapa</p>  | <p>Mapa</p>  |
|---|---|

DESCRIPCIÓ DEL BÉ

Descripció volumètrica i de l'entorn paisatgístic (tipologia i entorn actual):

Estat de conservació:



Protecció legal: BPU. No es permet cap acció a l'entorn de les fonts que impliqui la seva desaparició o variació del lloc tradicional d'aflorament. A l'entorn d'aquests punts s'estableix una protecció de 50 m de radi en el qual no es permetrà cap tipus d'edificació, desmunt o moviment de terres que representi variacions morfològiques o paisatgístiques i que alteri les actuals condicions de la naturalesa.

Accessibilitat: Mitja

REGULACIÓ DE LES INTERVENCIONS

NIVELL C

CATÀLEG DE BÉNS PROTEGITS DEL MUNICIPI DE PIERA

| | | |
|---|---|--|
|  | <p>Núm.: F65 Nom: Font d'en Freixedes Municipi: Piera Nucli o indret: Piera</p> | <p>UTM ED 50 X: 395590 UTM ED 50 Y: 4597330 UTM ETRS 89 X: 395495 UTM ETRS89 Y: 4597125 Dades cadastrals: 08160A01000016 Qualificació de sòl: Categoria: BPU, Bé d'interès natural Entorn de la protecció </p> |
|---|---|--|

ELEMENTS D'IDENTIFICACIÓ GRÀFICA I FOTOGRÀFICA

| | |
|---|---|
| <p>Ortofotomapa</p>  | <p>Mapa</p>  |
|---|---|

Document de Text Refós POUM 2017

DESCRIPCIÓ DEL BÉ

Descripció volumètrica i de l'entorn paisatgístic (tipologia i entorn actual):

Estat de conservació:



Protecció legal: BPU. No es permet cap acció a l'entorn de les fonts que impliqui la seva desaparició o variació del lloc tradicional d'aflorament. A l'entorn d'aquests punts s'estableix una protecció de 50 m de radi en el qual no es permetrà cap tipus d'edificació, desmunt o moviment de terres que representi variacions morfològiques o paisatgístiques i que alteri les actuals condicions de la naturalesa.

Accessibilitat: Bona



REGULACIÓ DE LES INTERVENCIONS

NIVELL C

CATÀLEG DE BÉNS PROTEGITS DEL MUNICIPI DE PIERA

| | | |
|---|--|--|
|  | <p>Núm.: F66 Nom: Font de cal Jana Municipi: Piera Nucli o indret: Piera</p> | <p>UTM ED 50 X: 395300 UTM ED 50 Y: 4597430 UTM ETRS 89 X: 395205 UTM ETRS89 Y: 4597225 Dades cadastrals: 5374305CF9957N Qualificació de sòl: Categoria: BPU, Bé d'interès natural Entorn de la protecció </p> |
|---|--|--|

ELEMENTS D'IDENTIFICACIÓ GRÀFICA I FOTOGRÀFICA

| | |
|---|---|
| <p>Ortofotomapa</p>  | <p>Mapa</p>  |
|---|---|

Document de Text Refós POUM 2017

DESCRIPCIÓ DEL BÉ

Descripció volumètrica i de l'entorn paisatgístic (tipologia i entorn actual):

Estat de conservació:



Protecció legal: BPU. No es permet cap acció a l'entorn de les fonts que impliqui la seva desaparició o variació del lloc tradicional d'aflorament. A l'entorn d'aquests punts s'estableix una protecció de 50 m de radi en el qual no es permetrà cap tipus d'edificació, desmunt o moviment de terres que representi variacions morfològiques o paisatgístiques i que alteri les actuals condicions de la naturalesa.

Accessibilitat: Bona


REGULACIÓ DE LES INTERVENCIONS

NIVELL C

CATÀLEG DE BÉNS PROTEGITS DEL MUNICIPI DE PIERA

| | | |
|---|---|--|
|  | <p>Núm.: F67 Nom: Font Nova Municipi: Piera Nucli o indret: Piera</p> | <p>UTM ED 50 X: 395691 UTM ED 50 Y: 4597525 UTM ETRS 89 X: 395596 UTM ETRS89 Y: 4597320 Dades cadastrals: 5776508CF9957N Qualificació de sòl: Categoria: BPU, Bé d'interès natural Entorn de la protecció </p> |
|---|---|--|

ELEMENTS D'IDENTIFICACIÓ GRÀFICA I FOTOGRÀFICA

| | |
|---|---|
| <p>Ortofotomapa</p>  | <p>Mapa</p>  |
|---|---|

Document de Text Refós POUM 2017

DESCRIPCIÓ DEL BÉ

Descripció volumètrica i de l'entorn paisatgístic (tipologia i entorn actual):

Estat de conservació:



Protecció legal: BPU. No es permet cap acció a l'entorn de les fonts que impliqui la seva desaparició o variació del lloc tradicional d'aflorament. A l'entorn d'aquests punts s'estableix una protecció de 50 m de radi en el qual no es permetrà cap tipus d'edificació, desmunt o moviment de terres que representi variacions morfològiques o paisatgístiques i que alteri les actuals condicions de la naturalesa.

Accessibilitat: Bona

REGULACIÓ DE LES INTERVENCIONS

NIVELL C

CATÀLEG DE BÉNS PROTEGITS DEL MUNICIPI DE PIERA

| | | |
|---|--|--|
|  | <p>Núm.: F68 Nom: Font Can Mas Municipi: Piera Nucli o indret: Piera</p> | <p>UTM ED 50 X: 397834 UTM ED 50 Y: 4597286 UTM ETRS 89 X: 397739 UTM ETRS89 Y: 4597081 Dades cadastrals: 8072037CF9987S Qualificació de sòl: Categoria: BPU, Bé d'interès natural Entorn de la protecció </p> |
|---|--|--|

ELEMENTS D'IDENTIFICACIÓ GRÀFICA I FOTOGRÀFICA

| | |
|---|---|
| <p>Ortofotomapa</p>  | <p>Mapa</p>  |
|---|---|

DESCRIPCIÓ DEL BÉ

Descripció volumètrica i de l'entorn paisatgístic (tipologia i entorn actual):

Estat de conservació:


Protecció legal: BPU. No es permet cap acció a l'entorn de les fonts que impliqui la seva desaparició o variació del lloc tradicional d'aflorament. A l'entorn d'aquests punts s'estableix una protecció de 50 m de radi en el qual no es permetrà cap tipus d'edificació, desmunt o moviment de terres que representi variacions morfològiques o paisatgístiques i que alteri les actuals condicions de la naturalesa.

Accessibilitat: Bona


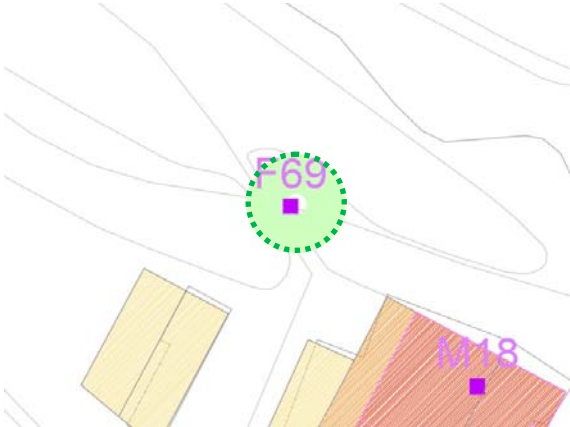
REGULACIÓ DE LES INTERVENCIONS

NIVELL C

CATÀLEG DE BÉNS PROTEGITS DEL MUNICIPI DE PIERA

| | | |
|---|---|--|
|  | <p>Núm.: F69 Nom: Font de ca l'Almirall Municipi: Piera Nucli o indret: Piera</p> | <p>UTM ED 50 X: 395827 UTM ED 50 Y: 4590544 UTM ETRS 89 X: 395732 UTM ETRS89 Y: 4590339 Dades cadastrals: 001606400CF99B Qualificació de sòl: Categoria: BPU, Bé d'interès natural Entorn de la protecció *</p> |
|---|---|--|

ELEMENTS D'IDENTIFICACIÓ GRÀFICA I FOTOGRÀFICA

| | |
|---|---|
| <p>Ortofotomapa</p>  | <p>Mapa</p>  |
|---|---|

Document de Text Refós POUM 2017

DESCRIPCIÓ DEL BÉ

Descripció volumètrica i de l'entorn paisatgístic (tipologia i entorn actual):

Estat de conservació:

Protecció legal: BPU. No es permet cap acció a l'entorn de les fonts que impliqui la seva desaparició o variació del lloc tradicional d'aflorament. A l'entorn d'aquests punts s'estableix una protecció de 50 m de radi en el qual no es permetrà cap tipus d'edificació, desmunt o moviment de terres que representi variacions morfològiques o paisatgístiques i que alteri les actuals condicions de la naturalesa.

Accessibilitat: Bona

REGULACIÓ DE LES INTERVENCIONS

NIVELL C